



































































































PRIESKUM INTENZÍT AUTOMOBILOVEJ DOPRAVY NA HRANICIACH MESTA

SEZNAM PŘÍLOH

PŘÍLOHY		
Číslo přílohy	Název přílohy	Umístění přílohy
<b>B</b>	<b><i>Vyhodnocení profilového průzkumu na hranici NITRY - základní souhrnné výsledky</i></b>	
<a href="#">B1</a>	Celkové počty vozidel a cyklistů dle jednotlivých kategorií - sčítaná stanoviště - celkem oba směry	 
<a href="#">B1.1</a>	Celkové počty vozidel a cyklistů dle jednotlivých kategorií - sčítaná stanoviště - směr Z Nitry	 
<a href="#">B1.2</a>	Celkové počty vozidel a cyklistů dle jednotlivých kategorií - sčítaná stanoviště - směr DO Nitry	 
<a href="#">B2</a>	Časová variace počtu vozidel a cyklistů pro období 5 - 21 hod - sčítaná stanoviště - celkem oba směry	 
<a href="#">B2.1</a>	Časová variace počtu vozidel a cyklistů pro období 5 - 21 hod - sčítaná stanoviště - směr Z Nitry	 
<a href="#">B2.2</a>	Časová variace počtu vozidel a cyklistů pro období 5 - 21 hod - sčítaná stanoviště - směr DO Nitry	 
<a href="#">B3</a>	Graf denních variací počtu vozidel v % pro období 5 - 21 hod - sčítaná stanoviště	 
<b>P</b>	<b><i>Vyhodnocení profilového průzkumu na hranici NITRY - podrobné výsledky za jednotlivá sčítaná stanoviště</i></b>	
<a href="#">P1</a>	VSTUP (1) R1 - ZÁPAD - celkem oba směry	 
<a href="#">P1.1</a>	VSTUP (1) R1 - ZÁPAD - Z Nitry	 
<a href="#">P1.2</a>	VSTUP (1) R1 - ZÁPAD - DO Nitry	 
<a href="#">P2</a>	VSTUP (2) II/513 (Hlohovecká) - celkem oba směry	 
<a href="#">P2.1</a>	VSTUP (2) II/513 (Hlohovecká) - Z Nitry	 
<a href="#">P2.2</a>	VSTUP (2) II/513 (Hlohovecká) - DO Nitry	 
<a href="#">P3</a>	VSTUP (3) Rastislavova - celkem oba směry	 
<a href="#">P3.1</a>	VSTUP (3) Rastislavova - Z Nitry	 
<a href="#">P3.2</a>	VSTUP (3) Rastislavova - DO Nitry	 
<a href="#">P4</a>	VSTUP (4) I/64 (Topoľčianska) - celkem oba směry	 
<a href="#">P4.1</a>	VSTUP (4) I/64 (Topoľčianska) - Z Nitry	 
<a href="#">P4.2</a>	VSTUP (4) I/64 (Topoľčianska) - DO Nitry	 
<a href="#">P5</a>	VSTUP (5) II/593 (Podhorany) - celkem oba směry	 
<a href="#">P5.1</a>	VSTUP (5) II/593 (Podhorany) - Z Nitry	 
<a href="#">P5.2</a>	VSTUP (5) II/593 (Podhorany) - DO Nitry	 
<a href="#">P6</a>	VSTUP (6) Jelenecká - celkem oba směry	 
<a href="#">P6.1</a>	VSTUP (6) Jelenecká - Z Nitry	 
<a href="#">P6.2</a>	VSTUP (6) Jelenecká - DO Nitry	 
<a href="#">P7</a>	VSTUP (7) I/65 (Zlatomoravecká) - celkem oba směry	 
<a href="#">P7.1</a>	VSTUP (7) I/65 (Zlatomoravecká) - Z Nitry	 
<a href="#">P7.2</a>	VSTUP (7) I/65 (Zlatomoravecká) - DO Nitry	 
<a href="#">P8</a>	VSTUP (8) R1 - VÝCHOD - celkem oba směry	 
<a href="#">P8.1</a>	VSTUP (8) R1 - VÝCHOD - Z Nitry	 
<a href="#">P8.2</a>	VSTUP (8) R1 - VÝCHOD - DO Nitry	 
<a href="#">P9</a>	VSTUP (9) I/51 (Levická) - celkem oba směry	 
<a href="#">P9.1</a>	VSTUP (9) I/51 (Levická) - Z Nitry	 
<a href="#">P9.2</a>	VSTUP (9) I/51 (Levická) - DO Nitry	 
<a href="#">P10</a>	VSTUP (10) Dlhá (Janíkovce) - celkem oba směry	 
<a href="#">P10.1</a>	VSTUP (10) Dlhá (Janíkovce) - Z Nitry	 
<a href="#">P10.2</a>	VSTUP (10) Dlhá (Janíkovce) - DO Nitry	 


PRIESKUM INTENZÍT AUTOMOBILOVEJ DOPRAVY NA HRANICIACH MESTA


SEZNAM PŘÍLOH


PŘÍLOHY		
Číslo přílohy	Název přílohy	Umístění přílohy
<a href="#">P11</a>	VSTUP (11) I/64 (Novozámocká) - celkem oba směry	 
<a href="#">P11.1</a>	VSTUP (11) I/64 (Novozámocká) - Z Nitry	 
<a href="#">P11.2</a>	VSTUP (11) I/64 (Novozámocká) - DO Nitry	 
<a href="#">P12</a>	VSTUP (12) II/562 (Cabajská) - celkem oba směry	 
<a href="#">P12.1</a>	VSTUP (12) II/562 (Cabajská) - Z Nitry	 
<a href="#">P12.2</a>	VSTUP (12) II/562 (Cabajská) - DO Nitry	 
<a href="#">P13</a>	VSTUP (13) Jarocká - celkem oba směry	 
<a href="#">P13.1</a>	VSTUP (13) Jarocká - Z Nitry	 
<a href="#">P13.2</a>	VSTUP (13) Jarocká - DO Nitry	 
<a href="#">P14</a>	VSTUP (14) III/1674 (Lehota) - celkem oba směry	 
<a href="#">P14.1</a>	VSTUP (14) III/1674 (Lehota) - Z Nitry	 
<a href="#">P14.2</a>	VSTUP (14) III/1674 (Lehota) - DO Nitry	 

**Legenda:**

*Umístění přílohy:*

 - jen tištěná příloha zprávy,

 - jen na CD,

  - tištěná příloha zprávy + na CD

**PRIESKUM INTENZÍT AUTOMOBILOVEJ DOPRAVY NA HRANICIACH MESTA**
*Vyhodnocení profilového průzkumu na hranici NITRY - základní souhrnné výsledky*
**Celkové počty vozidel a cyklistů dle jednotlivých kategorií - sčítaná stanoviště - celkem oba směry**

PROFIL: všechna stanoviště

SMĚR: celkem oba směry

DATA: počet vozidel + cyklistů

SBĚR: září 2018

DEN: pracovní den

OBDOBÍ: 0-24 hod

počet vozidel + cyklistů

období: 0-24

Kategorie				1	2	3a	3b	4a	4b	5	6	7a	7b	8	1+2+8	3-7	1-8	9
Kód stanoviště	Název stanoviště	Číslo silnice	Období sčítání	OA - osobní automobily	LNA - lehké nákladní automobily	SNA - střední nákladní automobily - BEZ přívěsu	SNA - střední nákladní automobily - S přívěsem	TNA - těžké nákladní automobily - BEZ přívěsu	TNA - těžké nákladní automobily - S přívěsem	NAV - návěšové soupravy	TRAKTOR - traktor, speciální stavební stroje	BUS ST - bus standart, BEZ přívěsu	BUS KLOUB - autobus kloubový, s přívěsem	MOT - jednostopá motorová vozidla	OA + LNA + M (do 3,5 t)	SNA + TNA + NAV + TRAKTOR + BUS (nad 3,5 t)	CELKEM VOZIDEL (mimo cyklistů)	KOLO - cyklisté
1	R1 - ZÁPAD	R1	0-24	19 237	2 064	806	658	561	734	2 210	0	146	0	15	21 316	5 115	26 431	0
2	II/513 (Hlohovecká)	II/513	0-24	7 073	738	183	127	67	131	268	12	70	0	75	7 886	858	8 744	1
3	Rastislavova	Rastislavova	0-24	7 952	659	53	107	70	122	120	20	112	25	60	8 671	629	9 300	39
4	I/64 (Topoľčianska)	I/64	0-24	7 704	520	78	98	63	114	793	19	74	0	6	8 230	1 239	9 469	40
5	II/593 (Podhorany)	II/593	0-24	5 501	402	126	7	60	4	12	7	36	0	74	5 977	252	6 229	7
6	Jelenecká	Jelenecká	0-24	8 331	436	91	4	57	12	12	12	109	6	112	8 879	303	9 182	88
7	I/65 (Zlatomoravecká)	I/65	0-24	9 029	730	245	136	138	152	504	17	176	1	82	9 841	1 369	11 210	19
8	R1 - VÝCHOD	R1	0-24	15 060	1 677	484	74	128	34	2 286	0	109	0	5	16 742	3 115	19 857	0
9	I/51 (Levická)	I/51	0-24	11 131	593	410	52	289	64	946	18	149	11	85	11 809	1 939	13 748	3
10	Dlhá (Janíkovce)	Dlhá	0-24	5 218	309	54	36	69	60	61	3	61	0	8	5 535	344	5 879	5
11	I/64 (Novozámocká)	I/64	0-24	11 275	837	241	20	147	50	510	5	116	25	49	12 161	1 114	13 275	37
12	II/562 (Cabajská)	II/562	0-24	12 153	852	203	19	135	34	307	71	152	0	130	13 135	921	14 056	10
13	Jarocká	Jarocká	0-24	3 313	191	36	28	17	35	7	0	59	0	24	3 528	182	3 710	13
14	III/1674 (Lehota)	III/1674	0-24	5 175	366	120	4	112	9	42	19	92	2	68	5 609	400	6 009	20
<b>CELKEM VOZIDEL sčítaná stanoviště</b>				<b>128 152</b>	<b>10 374</b>	<b>3 130</b>	<b>1 370</b>	<b>1 913</b>	<b>1 555</b>	<b>8 078</b>	<b>203</b>	<b>1 461</b>	<b>70</b>	<b>793</b>	<b>139 319</b>	<b>17 780</b>	<b>157 099</b>	<b>282</b>

**PRIESKUM INTENZÍT AUTOMOBILOVEJ DOPRAVY NA HRANICIACH MESTA**
*Vyhodnocení profilového průzkumu na hranici NITRY - základní souhrnné výsledky*
**Celkové počty vozidel a cyklistů dle jednotlivých kategorií - sčítaná stanoviště - smě Z Nitry**

PROFIL: všechna stanoviště

SMĚR Z Nitry

DATA: počet vozidel + cyklistů

SBĚR: září 2018

DEN: pracovní den

OBDOBÍ: 0-24 hod

počet vozidel + cyklistů

období: 0-24

Kategorie				1	2	3a	3b	4a	4b	5	6	7a	7b	8	1+2+8	3-7	1-8	9
Kód stanoviště	Název stanoviště	Číslo silnice	Období sčítání	OA - osobní automobily	LNA - lehké nákladní automobily	SNA - střední nákladní automobily - BEZ přívěsu	SNA - střední nákladní automobily - S přívěsem	TNA - těžké nákladní automobily - BEZ přívěsu	TNA - těžké nákladní automobily - S přívěsem	NAV - návěšové soupravy	TRAKTOR - traktor, speciální stavební stroje	BUS ST - bus standart, BEZ přívěsu	BUS KLOUB - autobus kloubový, s přívěsem	MOT - jednostopá motorová vozidla	OA + LNA + M (do 3,5 t)	SNA + TNA + NAV + TRAKTOR + BUS (nad 3,5 t)	CELKEM VOZIDEL (mimo cyklisty)	KOLO - cyklisté
1	R1 - ZÁPAD	R1	0-24	9 528	988	373	375	285	426	1 048	0	73	0	5	10 521	2 580	13 101	0
2	II/513 (Hlohovecká)	II/513	0-24	3 502	394	85	77	26	75	125	6	40	0	43	3 939	434	4 373	1
3	Rastislavova	Rastislavova	0-24	3 972	337	27	56	32	63	69	12	62	12	34	4 343	333	4 676	17
4	I/64 (Topoľčianska)	I/64	0-24	3 811	255	50	33	31	42	430	10	41	0	3	4 069	637	4 706	22
5	II/593 (Podhorany)	II/593	0-24	2 786	209	63	3	28	3	8	4	19	0	46	3 041	128	3 169	5
6	Jelenecká	Jelenecká	0-24	4 122	204	46	1	29	1	8	4	43	5	59	4 385	137	4 522	34
7	I/65 (Zlatomoravecká)	I/65	0-24	4 437	353	128	76	71	78	251	7	82	0	58	4 848	693	5 541	10
8	R1 - VÝCHOD	R1	0-24	7 443	800	219	51	48	29	1 088	0	51	0	2	8 245	1 486	9 731	0
9	I/51 (Levická)	I/51	0-24	5 548	281	192	19	154	23	437	4	82	10	39	5 868	921	6 789	2
10	Dlhá (Janíkovce)	Dlhá	0-24	2 638	158	30	24	37	26	28	2	26	0	5	2 801	173	2 974	3
11	I/64 (Novozámocká)	I/64	0-24	5 754	463	122	2	65	21	279	1	58	17	15	6 232	565	6 797	8
12	II/562 (Cabajská)	II/562	0-24	5 884	421	96	11	67	17	188	37	76	0	70	6 375	492	6 867	5
13	Jarocká	Jarocká	0-24	1 688	89	18	11	9	15	3	0	30	0	12	1 789	86	1 875	9
14	III/1674 (Lehota)	III/1674	0-24	2 586	169	72	0	50	3	19	7	48	1	44	2 799	200	2 999	11
<b>CELKEM VOZIDEL sčítaná stanoviště</b>				<b>63 699</b>	<b>5 121</b>	<b>1 521</b>	<b>739</b>	<b>932</b>	<b>822</b>	<b>3 981</b>	<b>94</b>	<b>731</b>	<b>45</b>	<b>435</b>	<b>69 255</b>	<b>8 865</b>	<b>78 120</b>	<b>127</b>

**PRIESKUM INTENZÍT AUTOMOBILOVEJ DOPRAVY NA HRANICIACH MESTA**
*Vyhodnocení profilového průzkumu na hranici NITRY - základní souhrnné výsledky*
**Celkové počty vozidel a cyklistů dle jednotlivých kategorií - sčítaná stanoviště - směr DO Nitry**

PROFIL: všechna stanoviště

SMĚR DO Nitry

DATA: počet vozidel + cyklistů

SBĚR: září 2018

DEN: pracovní den

OBDOBÍ: 0-24 hod

počet vozidel + cyklistů

období: 0-24

Kategorie				1	2	3a	3b	4a	4b	5	6	7a	7b	8	1+2+8	3-7	1-8	9
Kód stanoviště	Název stanoviště	Číslo silnice	Období sčítání	OA - osobní automobily	LNA - lehké nákladní automobily	SNA - střední nákladní automobily - BEZ přívěsu	SNA - střední nákladní automobily - S přívěsem	TNA - těžké nákladní automobily - BEZ přívěsu	TNA - těžké nákladní automobily - S přívěsem	NAV - návěšové soupravy	TRAKTOR - traktor, speciální stavební stroje	BUS ST - bus standart, BEZ přívěsu	BUS KLOUB - autobus kloubový, s přívěsem	MOT - jednostopá motorová vozidla	OA + LNA + M (do 3,5 t)	SNA + TNA + NAV + TRAKTOR + BUS (nad 3,5 t)	CELKEM VOZIDEL (mimo cyklisty)	KOLO - cyklisté
1	R1 - ZÁPAD	R1	0-24	9 709	1 076	433	283	276	308	1 162	0	73	0	10	10 795	2 535	13 330	0
2	II/513 (Hlohovecká)	II/513	0-24	3 571	344	98	50	41	56	143	6	30	0	32	3 947	424	4 371	0
3	Rastislavova	Rastislavova	0-24	3 980	322	26	51	38	59	51	8	50	13	26	4 328	296	4 624	22
4	I/64 (Topoľčianska)	I/64	0-24	3 893	265	28	65	32	72	363	9	33	0	3	4 161	602	4 763	18
5	II/593 (Podhorany)	II/593	0-24	2 715	193	63	4	32	1	4	3	17	0	28	2 936	124	3 060	2
6	Jelenecká	Jelenecká	0-24	4 209	232	45	3	28	11	4	8	66	1	53	4 494	166	4 660	54
7	I/65 (Zlatomoravecká)	I/65	0-24	4 592	377	117	60	67	74	253	10	94	1	24	4 993	676	5 669	9
8	R1 - VÝCHOD	R1	0-24	7 617	877	265	23	80	5	1 198	0	58	0	3	8 497	1 629	10 126	0
9	I/51 (Levická)	I/51	0-24	5 583	312	218	33	135	41	509	14	67	1	46	5 941	1 018	6 959	1
10	Dlhá (Janíkovce)	Dlhá	0-24	2 580	151	24	12	32	34	33	1	35	0	3	2 734	171	2 905	2
11	I/64 (Novozámocká)	I/64	0-24	5 521	374	119	18	82	29	231	4	58	8	34	5 929	549	6 478	29
12	II/562 (Cabajská)	II/562	0-24	6 269	431	107	8	68	17	119	34	76	0	60	6 760	429	7 189	5
13	Jarocká	Jarocká	0-24	1 625	102	18	17	8	20	4	0	29	0	12	1 739	96	1 835	4
14	III/1674 (Lehota)	III/1674	0-24	2 589	197	48	4	62	6	23	12	44	1	24	2 810	200	3 010	9
<b>CELKEM VOZIDEL sčítaná stanoviště</b>				<b>64 453</b>	<b>5 253</b>	<b>1 609</b>	<b>631</b>	<b>981</b>	<b>733</b>	<b>4 097</b>	<b>109</b>	<b>730</b>	<b>25</b>	<b>358</b>	<b>70 064</b>	<b>8 915</b>	<b>78 979</b>	<b>155</b>

**PRIESKUM INTENZÍT AUTOMOBILOVEJ DOPRAVY NA HRANICIACH MESTA**
*Vyhodnocení profilového průzkumu na hranici NITRY - základní souhrnné výsledky*
**Časová variace počtu vozidel a cyklistů pro období 5 - 21 hod - sčítaná stanoviště - celkem oba směry**

ID PROFILU: **1-14**  
 NÁZE PROFILU: **všechna sčítaná stanoviště**  
 KOMUNIKACE: **všechna sčítaná stanoviště**  
 SMĚR: **celkem oba směry**  
 DATA: **počet vozidel + cyklistů**  
 SBĚR DAT: **5-21 hod**  
 DATUM: **září 2018**  
 DEN: **pracovní den**  
 OBDOBÍ: **5-21 hod**

počet vozidel + cyklistů

Období 0-24

kategorie	1	2	3a	3b	4a	4b	5	6	7a	7b	8	1+2+8	3-7	1-8		9
interval	OA	LNA	SNA bez přívěsu	SNA s přívěsem	TNA bez přívěsu	TNA s přívěsem	NAV	TRAKTOR	BUS ST	BUS KLOUB	MOT	OA + LNA + M (do 3,5 t)	SNA + TNA + NAV + TRAKTOR + BUS (nad 3,5 t)	CELKEM VOZIDEL (mimo cyklistů)	% z CELKEM VOZIDEL	KOLO
5:00 až 6:00	5 196	379	92	51	30	42	269	5	88	5	12	5 587	582	6 169	4,2%	9
6:00 až 7:00	9 863	658	156	110	87	77	380	11	166	6	24	10 545	993	11 538	7,8%	14
7:00 až 8:00	10 281	715	216	69	147	96	447	21	126	2	34	11 030	1 124	12 154	8,2%	20
8:00 až 9:00	8 463	822	278	109	147	101	531	10	95	0	18	9 303	1 271	10 574	7,2%	5
9:00 až 10:00	7 273	786	256	105	143	124	625	10	52	2	28	8 087	1 317	9 404	6,4%	9
10:00 až 11:00	6 652	763	246	102	137	94	550	13	53	2	27	7 442	1 197	8 639	5,8%	10
11:00 až 12:00	6 544	674	239	84	116	97	545	8	58	2	37	7 255	1 149	8 404	5,7%	5
12:00 až 13:00	6 642	693	247	82	131	87	544	13	70	3	63	7 398	1 177	8 575	5,8%	15
13:00 až 14:00	7 032	763	226	84	175	98	561	16	75	11	51	7 846	1 246	9 092	6,2%	12
14:00 až 15:00	8 231	773	232	100	165	140	587	19	124	9	66	9 070	1 376	10 446	7,1%	16
15:00 až 16:00	9 893	714	192	96	162	122	533	17	123	9	82	10 689	1 254	11 943	8,1%	30
16:00 až 17:00	9 858	667	210	89	126	105	560	14	132	3	95	10 620	1 239	11 859	8,0%	37
17:00 až 18:00	8 602	546	117	73	86	98	437	14	75	4	80	9 228	904	10 132	6,9%	45
18:00 až 19:00	6 971	390	110	64	57	65	398	13	59	4	80	7 441	770	8 211	5,6%	30
19:00 až 20:00	5 482	246	61	42	53	61	309	5	48	4	36	5 764	583	6 347	4,3%	21
20:00 až 21:00	3 647	152	57	21	36	49	246	4	36	0	20	3 819	449	4 268	2,9%	4
<b>CELKEM 5-21</b>	<b>120 630</b>	<b>9 741</b>	<b>2 935</b>	<b>1 281</b>	<b>1 798</b>	<b>1 456</b>	<b>7 522</b>	<b>193</b>	<b>1 380</b>	<b>66</b>	<b>753</b>	<b>131 124</b>	<b>16 631</b>	<b>147 755</b>	<b>100%</b>	<b>282</b>
<b>koef 0-24 hod</b>	<b>1,00</b>	<b>1,00</b>	<b>1,00</b>	<b>1,00</b>	<b>1,00</b>	<b>1,00</b>	<b>1,00</b>	<b>1,00</b>	<b>1,00</b>	<b>1,00</b>	<b>1,00</b>	<b>1,00</b>	<b>1,00</b>			<b>1,00</b>
<b>CELKEM 0-24</b>	<b>120 630</b>	<b>9 741</b>	<b>2 935</b>	<b>1 281</b>	<b>1 798</b>	<b>1 456</b>	<b>7 522</b>	<b>193</b>	<b>1 380</b>	<b>66</b>	<b>753</b>	<b>131 124</b>	<b>16 631</b>	<b>147 755</b>	<b>100%</b>	<b>282</b>

Počet vozidel: CELKEM = **147 755** (mimo cyklistů)  
 z toho: MOTO = **753**  
 NAD 3,5t = **16 631** (bez MHD a cyklistů)    **9 161** (bez MHD a cyklistů)

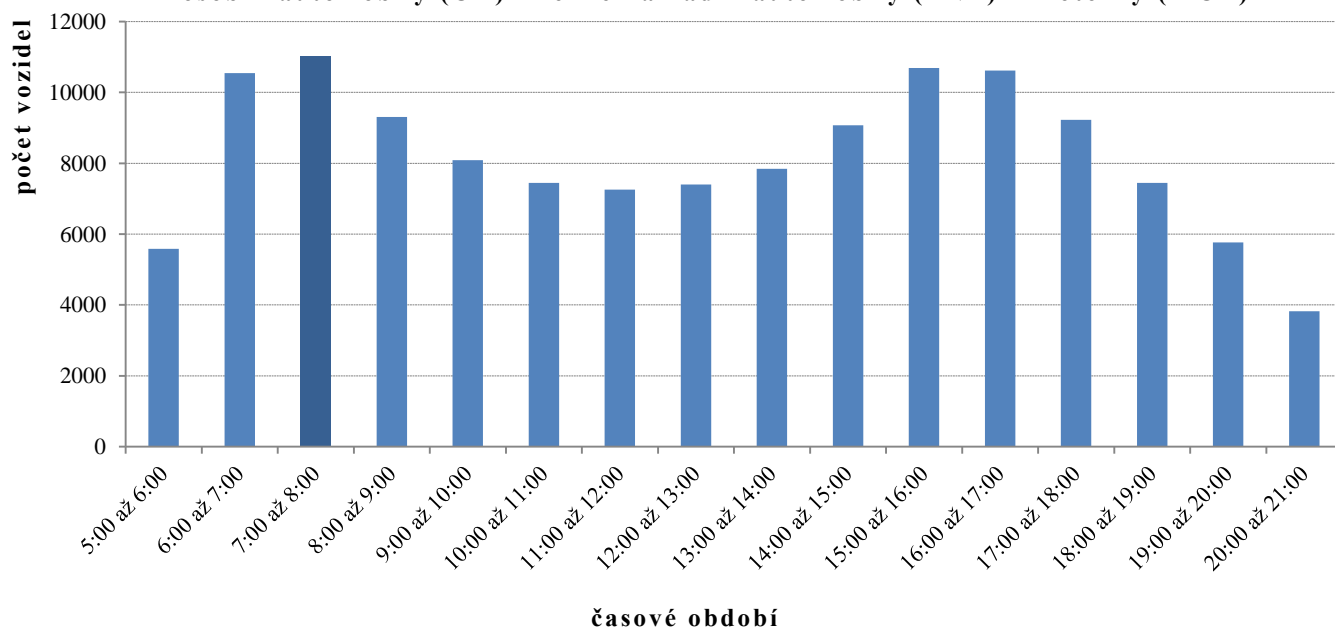
ŠPIČKOVÁ HODINA: **7:00 až 8:00** **12 154** celkem vozidel ve špičkové hodině (mimo cyklistů)  
**8,2%** z celkového počtu vozidel (mimo cyklistů)



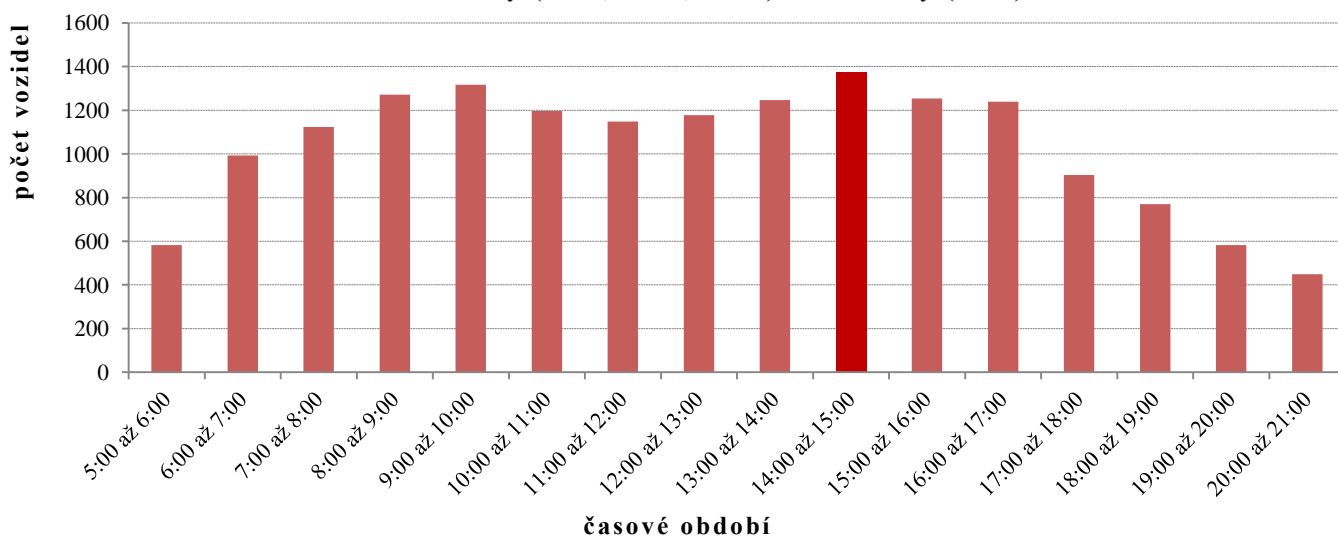
**PRIESKUM INTENZÍT AUTOMOBILOVEJ DOPRAVY NA HRANICIACH MESTA**
*Vyhodnocení profilového průzkumu na hranici NITRY - základní souhrnné výsledky*
**Časová variace počtu vozidel a cyklistů pro období 5 - 21 hod - sčítaná stanoviště - celkem oba směry**

ID PROFILU: **1-14**  
 NÁZE PROFILU: **všechna sčítaná stanoviště**  
 KOMUNIKACE: **všechna sčítaná stanoviště**  
 SMĚR: **celkem oba směry**  
 DATA: **počet vozidel + cyklistů**  
 SBĚR DAT: **5-21 hod**  
 DATUM: **září 2018**  
 DEN: **pracovní den**  
 OBDOBÍ: **5-21 hod**

**Časové variace automobilové dopravy -  
 vozidla do 3,5 t  
 osobní automobily (OA) + lehké nákladní automobily (LNA) + motorky (MOT)**



**Časové variace automobilové dopravy  
 vozidla nad 3,5 t  
 - nákladní automobily (SNA, TNA, NAV) + autobusy (BUS) + TRAKTOR**



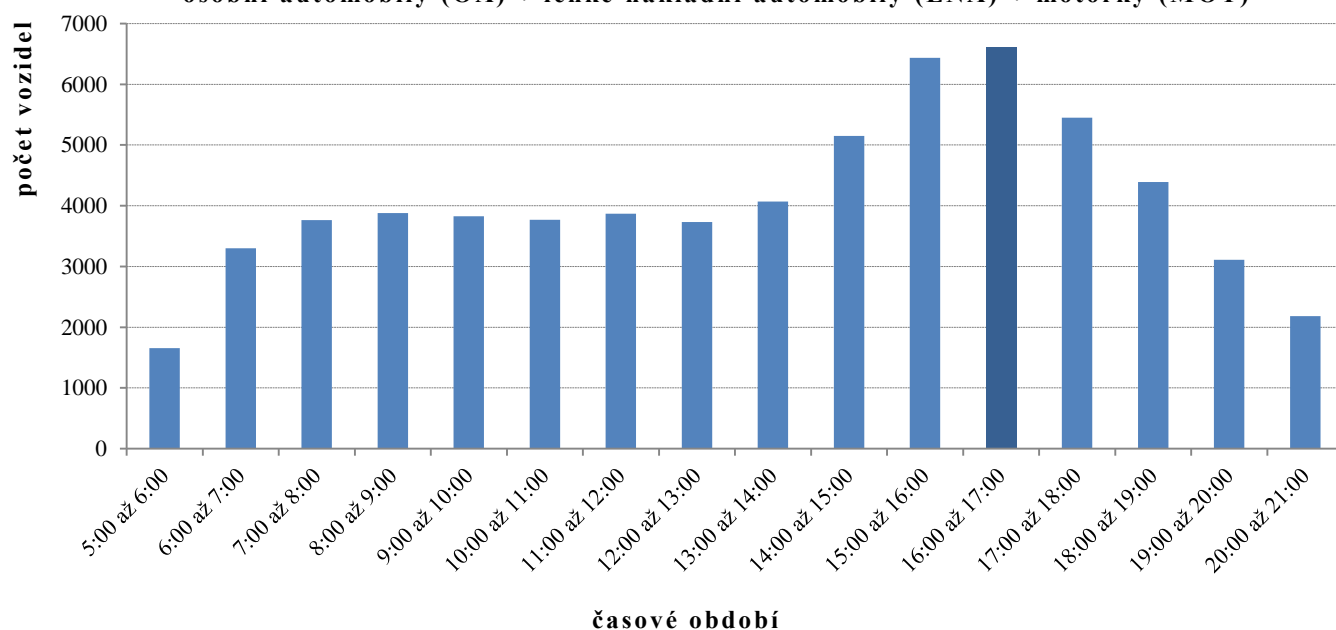




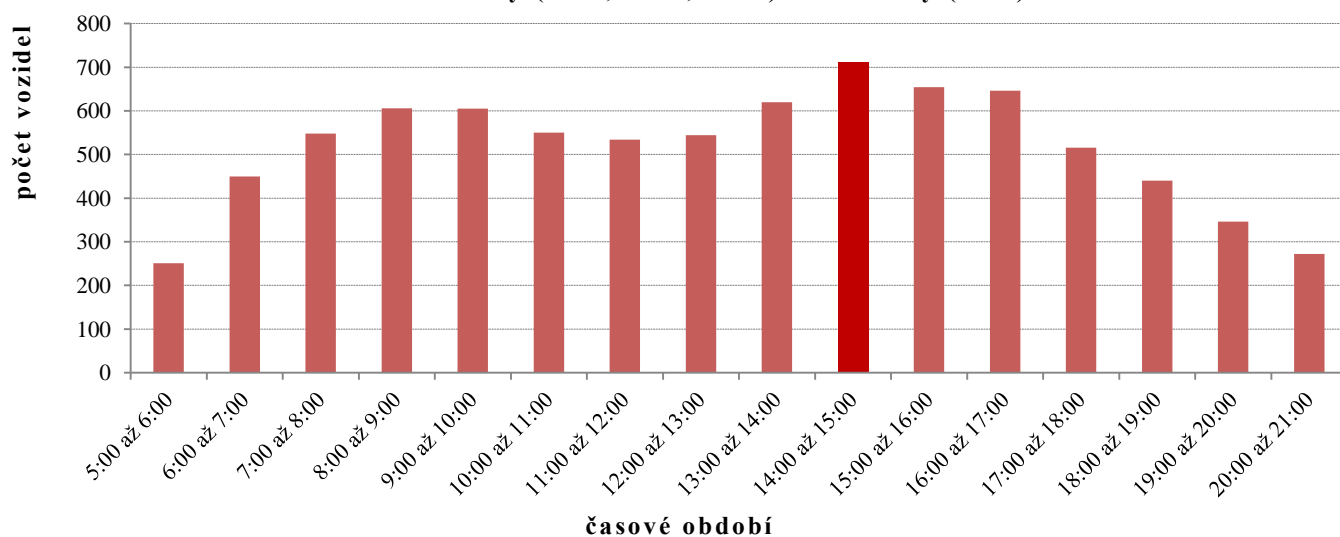
**PRIESKUM INTENZÍT AUTOMOBILOVEJ DOPRAVY NA HRANICIACH MESTA**
*Vyhodnocení profilového průzkumu na hranici NITRY - základní souhrnné výsledky*
**Časová variace počtu vozidel a cyklistů pro období 5 - 21 hod - sčítaná stanoviště - směr Z Nitry**

ID PROFILU: **1-14**  
 NÁZE PROFILU: **všechna sčítaná stanoviště**  
 KOMUNIKACE: **všechna sčítaná stanoviště**  
 SMĚR: **Z Nitry**  
 DATA: **počet vozidel + cyklistů**  
 SBĚR DAT: **5-21 hod**  
 DATUM: **září 2018**  
 DEN: **pracovní den**  
 OBDOBÍ: **5-21 hod**

**Časové variace automobilové dopravy -  
 vozidla do 3,5 t  
 osobní automobily (OA) + lehké nákladní automobily (LNA) + motorky (MOT)**



**Časové variace automobilové dopravy  
 vozidla nad 3,5 t  
 - nákladní automobily (SNA, TNA, NAV) + autobusy (BUS) + TRAKTOR**



**PRIESKUM INTENZÍT AUTOMOBILOVEJ DOPRAVY NA HRANICIACH MESTA**
*Vyhodnocení profilového průzkumu na hranici NITRY - základní souhrnné výsledky*
**Časová variace počtu vozidel a cyklistů pro období 5 - 21 hod - sčítaná stanoviště - směr DO Nitry**

ID PROFILU: **1-14**  
 NÁZE PROFILU: **všechna sčítaná stanoviště**  
 KOMUNIKACE: **všechna sčítaná stanoviště**  
 SMĚR: **DO Nitry**  
 DATA: **počet vozidel + cyklistů**  
 SBĚR DAT: **5-21 hod**  
 DATUM: **září 2018**  
 DEN: **pracovní den**  
 OBDOBÍ: **5-21 hod**

počet vozidel + cyklistů

Období 0-24

kategorie	1	2	3a	3b	4a	4b	5	6	7a	7b	8	1+2+8	3-7	1-8		9
														CELKEM VOZIDEL (mimo cyklistů)	% z CELKEM VOZIDEL	
interval	OA	LNA	SNA bez přívěsu	SNA s přívěsem	TNA bez přívěsu	TNA s přívěsem	NAV	TRAKTOR	BUS ST	BUS KLOUB	MOT	OA + LNA + M (do 3,5 t)	SNA + TNA + NAV + TRAKTOR + BUS (nad 3,5 t)	CELKEM VOZIDEL (mimo cyklistů)	% z CELKEM VOZIDEL	KOLO
5:00 až 6:00	3 697	226	49	22	21	16	167	4	50	2	9	3 932	331	4 263	5,7%	5
6:00 až 7:00	6 826	400	96	52	40	33	240	3	76	3	19	7 245	543	7 788	10,5%	8
7:00 až 8:00	6 851	391	124	35	65	35	222	9	84	2	26	7 268	576	7 844	10,6%	13
8:00 až 9:00	4 974	435	144	55	76	61	272	5	52	0	12	5 421	665	6 086	8,2%	3
9:00 až 10:00	3 843	403	146	51	85	73	324	5	27	1	16	4 262	712	4 974	6,7%	3
10:00 až 11:00	3 273	389	132	52	82	45	298	8	29	1	11	3 673	647	4 320	5,8%	4
11:00 až 12:00	3 017	350	119	43	75	47	298	5	27	1	17	3 384	615	3 999	5,4%	1
12:00 až 13:00	3 269	367	132	41	71	44	296	6	43	0	29	3 665	633	4 298	5,8%	10
13:00 až 14:00	3 366	392	122	41	96	51	272	10	32	2	19	3 777	626	4 403	5,9%	10
14:00 až 15:00	3 528	371	126	46	72	68	281	14	56	1	23	3 922	664	4 586	6,2%	8
15:00 až 16:00	3 863	360	83	36	68	65	269	10	63	6	31	4 254	600	4 854	6,5%	17
16:00 až 17:00	3 688	297	97	38	64	49	279	7	58	1	32	4 017	593	4 610	6,2%	16
17:00 až 18:00	3 515	234	44	26	44	38	194	7	34	1	29	3 778	388	4 166	5,6%	22
18:00 až 19:00	2 859	156	51	30	28	23	171	5	20	2	35	3 050	330	3 380	4,6%	14
19:00 až 20:00	2 538	97	26	15	21	23	124	4	23	1	19	2 654	237	2 891	3,9%	19
20:00 až 21:00	1 560	63	17	8	13	16	106	1	16	0	12	1 635	177	1 812	2,4%	2
<b>CELKEM 5-21</b>	<b>60 667</b>	<b>4 931</b>	<b>1 508</b>	<b>591</b>	<b>921</b>	<b>687</b>	<b>3 813</b>	<b>103</b>	<b>690</b>	<b>24</b>	<b>339</b>	<b>65 937</b>	<b>8 337</b>	<b>74 274</b>	<b>100%</b>	<b>155</b>
<b>koef 0-24 hod</b>	<b>1,00</b>	<b>1,00</b>	<b>1,00</b>	<b>1,00</b>	<b>1,00</b>	<b>1,00</b>	<b>1,00</b>	<b>1,00</b>	<b>1,00</b>	<b>1,00</b>	<b>1,00</b>	<b>1,00</b>	<b>1,00</b>			<b>1,00</b>
<b>CELKEM 0-24</b>	<b>60 667</b>	<b>4 931</b>	<b>1 508</b>	<b>591</b>	<b>921</b>	<b>687</b>	<b>3 813</b>	<b>103</b>	<b>690</b>	<b>24</b>	<b>339</b>	<b>65 937</b>	<b>8 337</b>	<b>74 274</b>	<b>100%</b>	<b>155</b>

 Počet vozidel: CELKEM = **74 274** (mimo cyklistů)

 z toho: MOTO = **339**

 NAD 3,5t = **8 337** (bez MHD a cyklistů)     **4 630** (bez MHD a cyklistů)

 ŠPIČKOVÁ HODINA: **7:00 až 8:00**     **7 844** celkem vozidel ve špičkové hodině (mimo cyklistů)

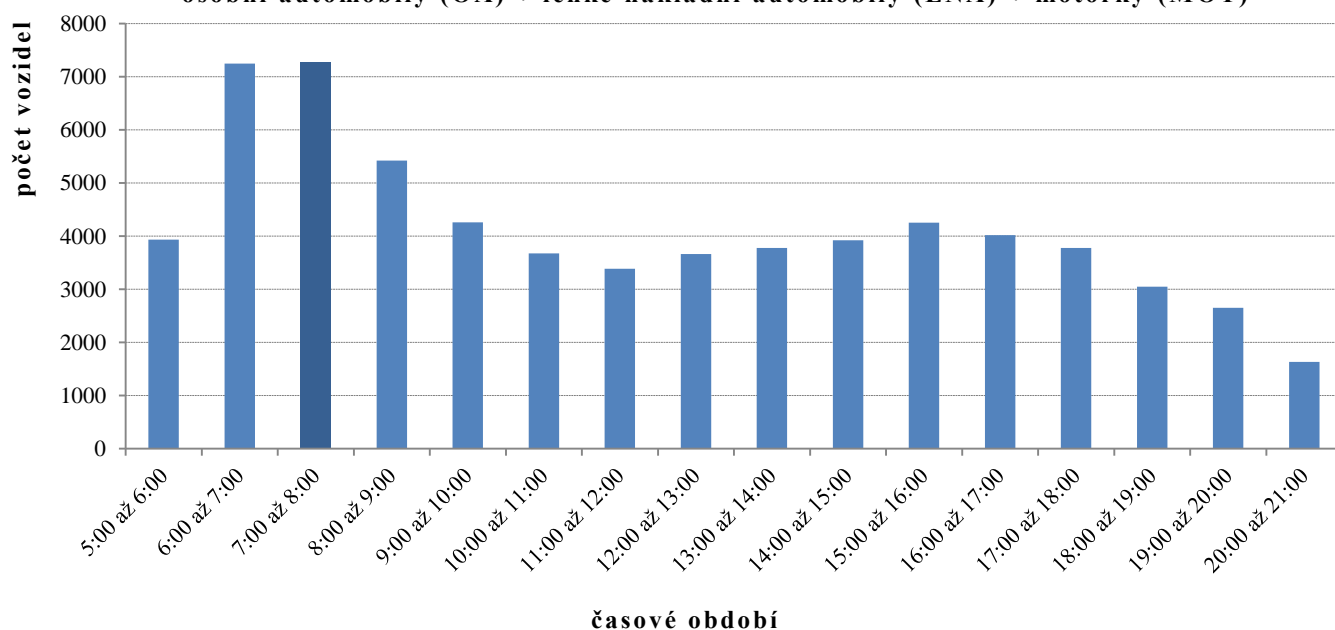
**10,6%** z celkového počtu vozidel (mimo cyklistů)



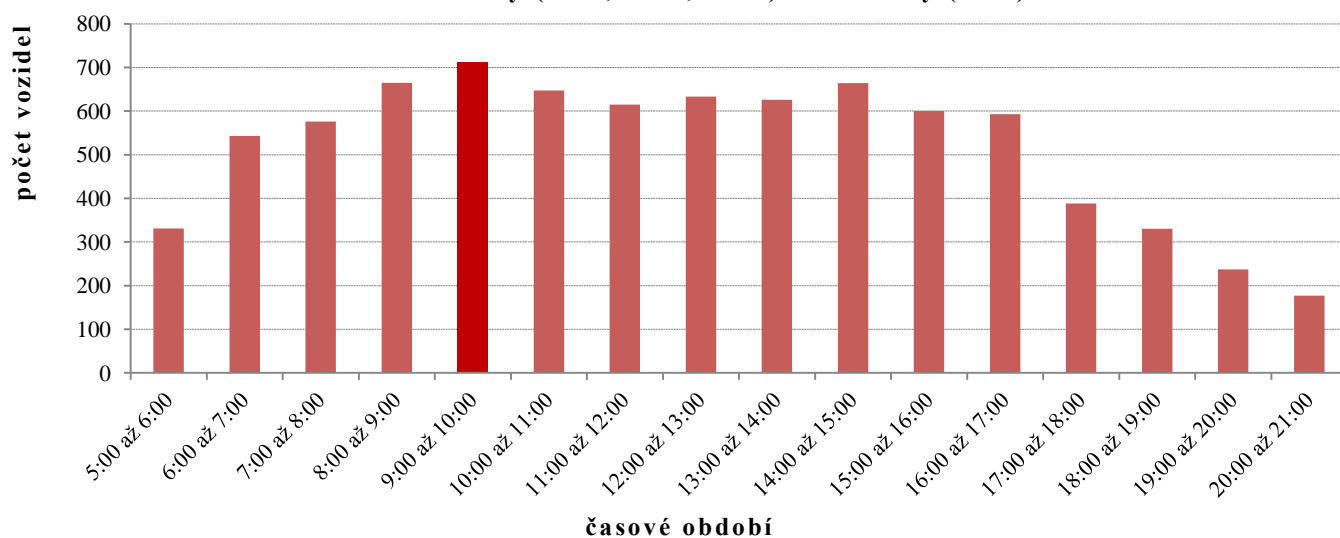
**PRIESKUM INTENZÍT AUTOMOBILOVEJ DOPRAVY NA HRANICIACH MESTA**
*Vyhodnocení profilového průzkumu na hranici NITRY - základní souhrnné výsledky*
**Časová variace počtu vozidel a cyklistů pro období 5 - 21 hod - sčítaná stanoviště - směr DO Nitry**

ID PROFILU: **1-14**  
 NÁZE PROFILU: **všechna sčítaná stanoviště**  
 KOMUNIKACE: **všechna sčítaná stanoviště**  
 SMĚR: **DO Nitry**  
 DATA: **počet vozidel + cyklistů**  
 SBĚR DAT: **5-21 hod**  
 DATUM: **září 2018**  
 DEN: **pracovní den**  
 OBDOBÍ: **5-21 hod**

**Časové variace automobilové dopravy -  
 vozidla do 3,5 t  
 osobní automobily (OA) + lehké nákladní automobily (LNA) + motorky (MOT)**



**Časové variace automobilové dopravy  
 vozidla nad 3,5 t  
 - nákladní automobily (SNA, TNA, NAV) + autobusy (BUS) + TRAKTOR**



**PRIESKUM INTENZÍT AUTOMOBILOVEJ DOPRAVY NA HRANICIACH MESTA**

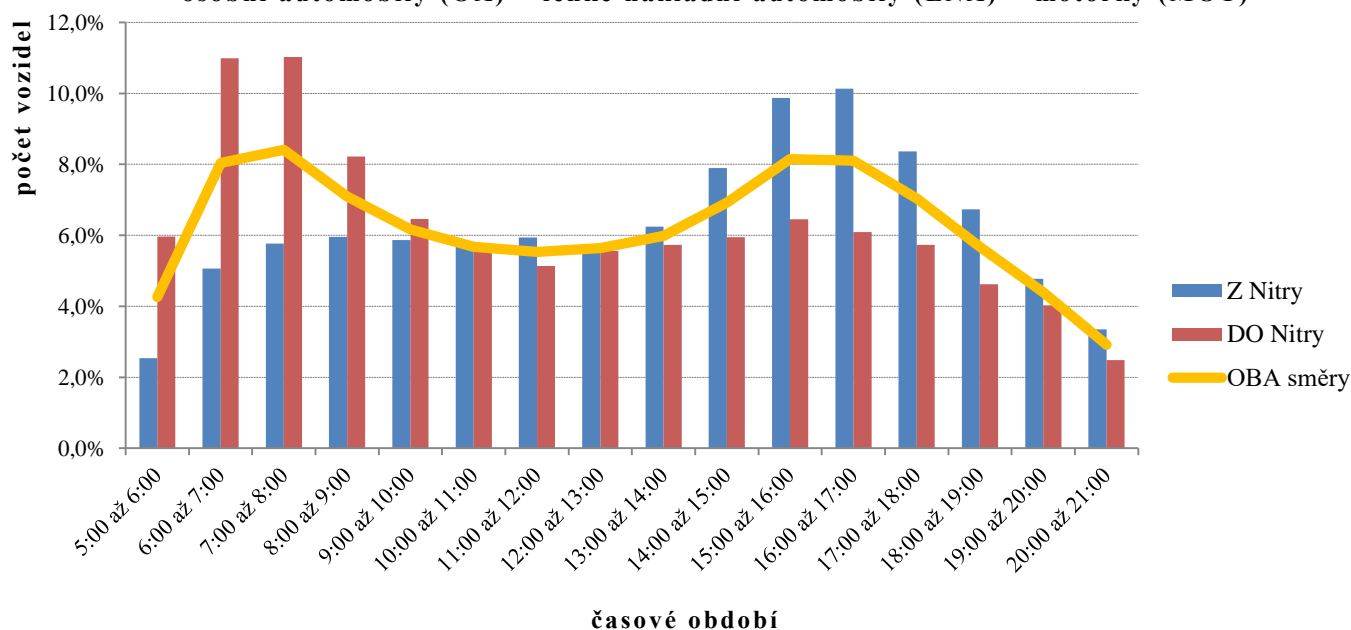
*Vyhodnocení profilového průzkumu na hranici NITRY - základní souhrnné výsledky*

**Graf denních variací počtu vozidel v % pro období 5 - 21 hod - sčítaná stanoviště**

ID PROFILU: **1-14**  
 NÁZE PROFILU: **všechna sčítaná stanoviště**  
 KOMUNIKACE: **všechna sčítaná stanoviště**  
 SMĚR: **celkem oba směry**  
 DATA: **počet vozidel + cyklistů**  
 SBĚR DAT: **5-21 hod**  
 DATUM: **září 2018**  
 DEN: **pracovní den**  
 OBDOBÍ: **5-21 hod**

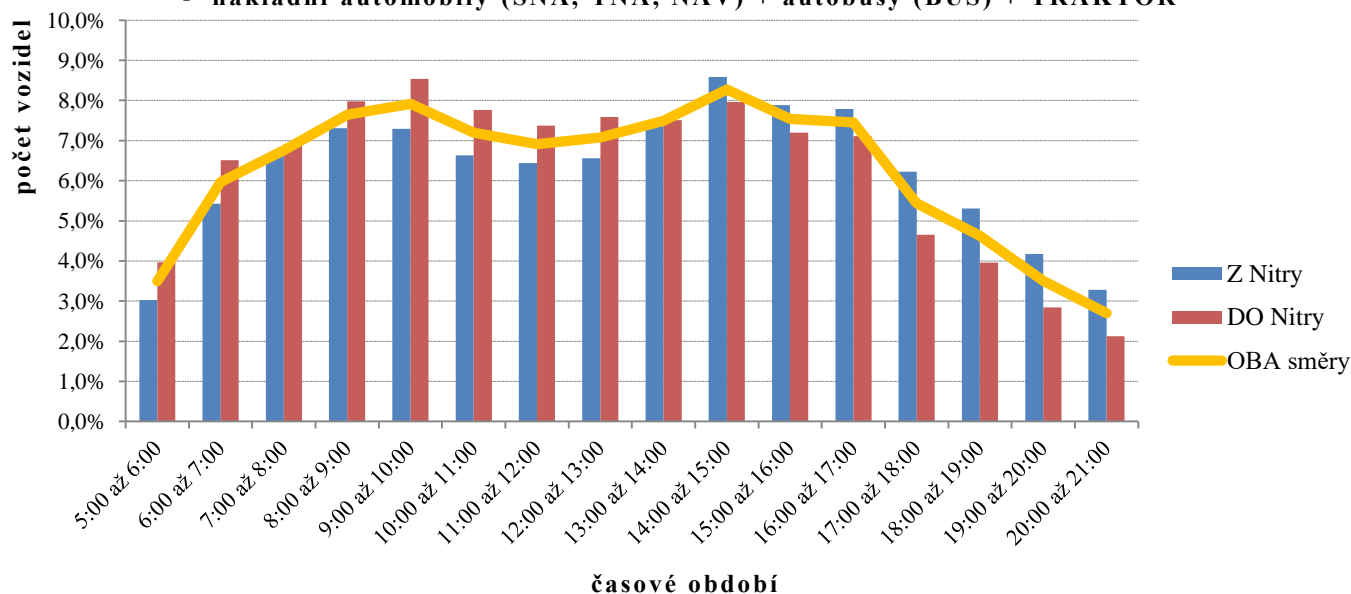
**Časové variace automobilové dopravy - vozidla do 3,5 t**

**osobní automobily (OA) + lehké nákladní automobily (LNA) + motorky (MOT)**



**Časové variace automobilové dopravy vozidla nad 3,5 t**

**- nákladní automobily (SNA, TNA, NAV) + autobusy (BUS) + TRAKTOR**



**PRIESKUM INTENZÍT AUTOMOBILOVEJ DOPRAVY NA HRANICIACH MESTA**

Vyhodnocení profilového průzkumu na hranici NITRY - podrobné výsledky za jednotlivá sčítaná stanoviště

**VSTUP (1) R1 - ZÁPAD - celkem oba směry**

ID PROFILU: 1  
 NÁZE PROFILU: R1 - ZÁPAD  
 KOMUNIKACE: R1  
 SMĚR: celkem oba směry  
 DATA: počet vozidel + cyklistů  
 SBĚR DAT: 5-21 hod  
 DATUM: 26.09.18  
 DEN: ST  
 OBDOBÍ: 0-24 hod

počet vozidel + cyklistů

Období 0-24

kategorie	1	2	3a	3b	4a	4b	5	6	7a	7b	8	1+2+8	3-7	1-8		9
interval	OA	LNA	SNA bez přívěsu	SNA s přívěsem	TNA bez přívěsu	TNA s přívěsem	NAV	TRAKTOR	BUS ST	BUS KLOUB	MOT	OA + LNA + M (do 3,5 t)	SNA + TNA + NAV + TRAKTOR + BUS (nad 3,5 t)	CELKEM VOZIDEL (mimo cyklistů)	% z CELKEM VOZIDEL	KOLO
5:00 až 6:00	737	66	16	23	7	8	63	0	4	0	0	803	121	924	3,5%	0
6:00 až 7:00	1 144	127	44	46	25	35	94	0	6	0	0	1 271	250	1 521	5,8%	0
7:00 až 8:00	1 647	134	50	29	41	39	129	0	14	0	0	1 781	302	2 083	7,9%	0
8:00 až 9:00	1 577	180	57	52	30	39	114	0	14	0	0	1 757	306	2 063	7,8%	0
9:00 až 10:00	1 391	170	50	36	30	51	143	0	6	0	1	1 562	316	1 878	7,1%	0
10:00 až 11:00	1 173	141	67	34	25	31	164	0	5	0	0	1 314	326	1 640	6,2%	0
11:00 až 12:00	907	119	50	29	18	33	120	0	6	0	3	1 029	256	1 285	4,9%	0
12:00 až 13:00	996	105	52	29	25	25	142	0	10	0	1	1 102	283	1 385	5,2%	0
13:00 až 14:00	972	131	58	47	42	36	137	0	6	0	0	1 103	326	1 429	5,4%	0
14:00 až 15:00	1 142	128	67	50	44	68	147	0	11	0	2	1 272	387	1 659	6,3%	0
15:00 až 16:00	1 281	125	45	49	54	54	134	0	11	0	2	1 408	347	1 755	6,6%	0
16:00 až 17:00	1 262	120	53	48	42	61	180	0	11	0	2	1 384	395	1 779	6,7%	0
17:00 až 18:00	1 190	109	37	41	37	55	143	0	6	0	0	1 299	319	1 618	6,1%	0
18:00 až 19:00	954	110	41	43	35	47	153	0	2	0	0	1 064	321	1 385	5,2%	0
19:00 až 20:00	877	96	25	33	36	54	113	0	18	0	2	975	279	1 254	4,7%	0
20:00 až 21:00	562	50	34	20	29	43	70	0	6	0	1	613	202	815	3,1%	0
<b>CELKEM 5-21</b>	<b>17 812</b>	<b>1 911</b>	<b>746</b>	<b>609</b>	<b>520</b>	<b>679</b>	<b>2 046</b>	<b>0</b>	<b>136</b>	<b>0</b>	<b>14</b>	<b>19 737</b>	<b>4 736</b>	<b>24 473</b>	<b>93%</b>	<b>0</b>
<b>koef 0-24 hod</b>	<b>1,08</b>	<b>1,08</b>	<b>1,08</b>	<b>1,08</b>	<b>1,08</b>	<b>1,08</b>	<b>1,08</b>	<b>1,08</b>	<b>1,08</b>	<b>1,08</b>	<b>1,08</b>	<b>1,08</b>	<b>1,08</b>			<b>1,00</b>
<b>CELKEM 0-24</b>	<b>19 237</b>	<b>2 064</b>	<b>806</b>	<b>658</b>	<b>562</b>	<b>733</b>	<b>2 210</b>	<b>0</b>	<b>147</b>	<b>0</b>	<b>15</b>	<b>21 316</b>	<b>5 116</b>	<b>26 432</b>	<b>100%</b>	<b>0</b>

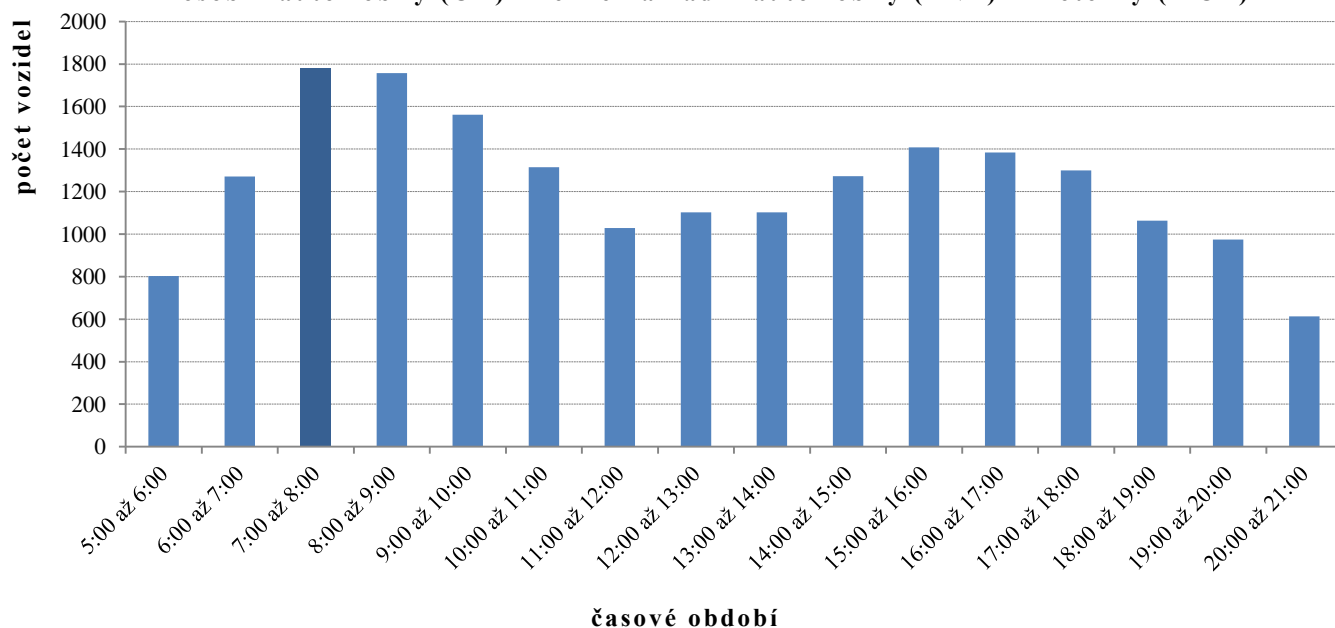
Počet vozidel: CELKEM = 26 432 (mimo cyklistů)  
 z toho: MOTO = 14  
 NAD 3,5t = 5 116 (bez MHD a cyklistů) 2 182 (bez MHD a cyklistů)  
 ŠPIČKOVÁ HODINA: 7:00 až 8:00 2 083 celkem vozidel ve špičkové hodině (mimo cyklistů)  
 7,9% z celkového počtu vozidel (mimo cyklistů)



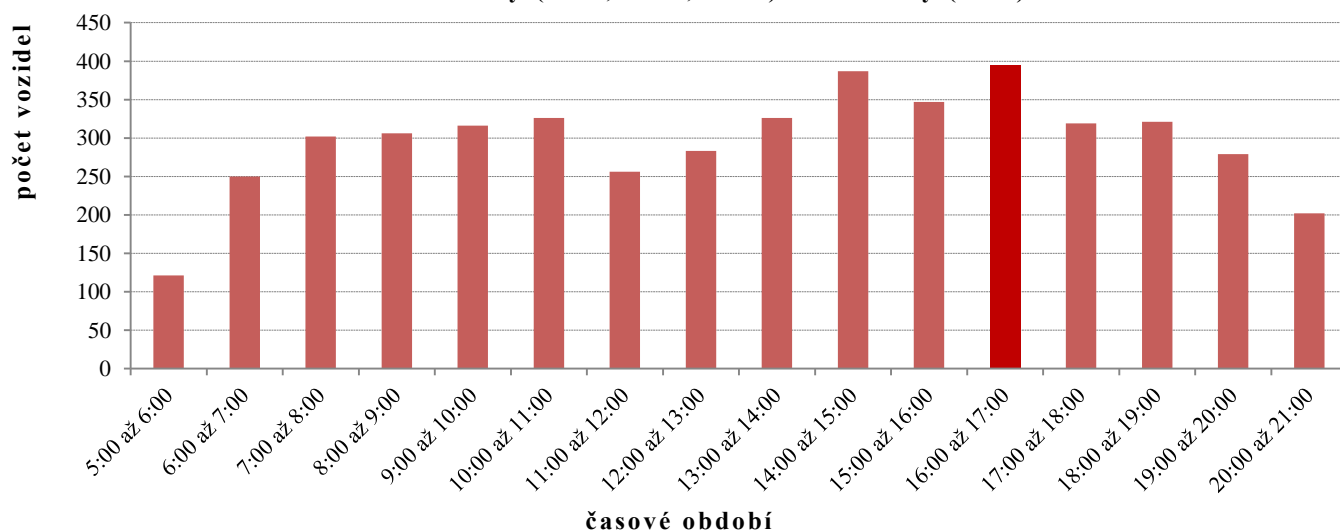
**PRIESKUM INTENZÍT AUTOMOBILOVEJ DOPRAVY NA HRANICIACH MESTA**
*Vyhodnocení profilového průzkumu na hranici NITRY - podrobné výsledky za jednotlivá sčítaná stanoviště*
**VSTUP (1) R1 - ZÁPAD - celkem oba směry**

ID PROFILU: **1**  
 NÁZE PROFILU: **R1 - ZÁPAD**  
 KOMUNIKACE: **R1**  
 SMĚR: **celkem oba směry**  
 DATA: **počet vozidel + cyklistů**  
 SBĚR DAT: **5-21 hod**  
 DATUM: **26.09.18**  
 DEN: **ST**  
 OBDOBÍ: **0-24 hod**

**Časové variace automobilové dopravy -  
 vozidla do 3,5 t  
 osobní automobily (OA) + lehké nákladní automobily (LNA) + motorky (MOT)**



**Časové variace automobilové dopravy  
 vozidla nad 3,5 t  
 - nákladní automobily (SNA, TNA, NAV) + autobusy (BUS) + TRAKTOR**



**PRIESKUM INTENZÍT AUTOMOBILOVEJ DOPRAVY NA HRANICIACH MESTA**

Vyhodnocení profilového průzkumu na hranici NITRY - podrobné výsledky za jednotlivá sčítaná stanoviště

**VSTUP (1) R1 - ZÁPAD - Z Nitry**

ID PROFILU: 1  
NÁZE PROFILU: R1 - ZÁPAD  
KOMUNIKACE: R1  
SMĚR: Z Nitry  
DATA: počet vozidel + cyklistů  
SBĚR DAT: 5-21 hod  
DATUM: 26.09.18  
DEN: ST  
OBDOBÍ: 0-24 hod

počet vozidel + cyklistů

Období 0-24

kategorie	1	2	3a	3b	4a	4b	5	6	7a	7b	8	1+2+8	3-7	1-8		9
interval	OA	LNA	SNA bez přívěsu	SNA s přívěsem	TNA bez přívěsu	TNA s přívěsem	NAV	TRAKTOR	BUS ST	BUS KLOUB	MOT	OA + LNA + M (do 3,5 t)	SNA + TNA + NAV + TRAKTOR + BUS (nad 3,5 t)	CELKEM VOZIDEL (mimo cyklistů)	% z CELKEM VOZIDEL	KOLO
5:00 až 6:00	355	36	4	14	3	5	11	0	2	0	0	391	39	430	3,3%	0
6:00 až 7:00	478	70	14	31	13	18	21	0	2	0	0	548	99	647	4,9%	0
7:00 až 8:00	716	60	10	17	17	20	43	0	7	0	0	776	114	890	6,8%	0
8:00 až 9:00	729	78	14	28	6	8	36	0	5	0	0	807	97	904	6,9%	0
9:00 až 10:00	643	74	11	23	6	22	55	0	3	0	1	718	120	838	6,4%	0
10:00 až 11:00	597	52	16	14	3	15	56	0	0	0	0	649	104	753	5,7%	0
11:00 až 12:00	438	38	18	10	0	19	48	0	2	0	0	476	97	573	4,4%	0
12:00 až 13:00	464	37	16	10	15	13	66	0	3	0	0	501	123	624	4,8%	0
13:00 až 14:00	503	58	29	26	19	26	60	0	4	0	0	561	164	725	5,5%	0
14:00 až 15:00	605	69	32	30	25	42	77	0	6	0	2	676	212	888	6,8%	0
15:00 až 16:00	658	64	31	31	42	31	73	0	5	0	1	723	213	936	7,1%	0
16:00 až 17:00	650	62	40	27	26	38	109	0	1	0	1	713	241	954	7,3%	0
17:00 až 18:00	647	63	30	26	23	38	92	0	6	0	0	710	215	925	7,1%	0
18:00 až 19:00	564	59	27	24	18	35	85	0	2	0	0	623	191	814	6,2%	0
19:00 až 20:00	465	61	22	23	27	37	83	0	15	0	0	526	207	733	5,6%	0
20:00 až 21:00	310	34	31	13	21	27	55	0	5	0	0	344	152	496	3,8%	0
<b>CELKEM 5-21</b>	<b>8 822</b>	<b>915</b>	<b>345</b>	<b>347</b>	<b>264</b>	<b>394</b>	<b>970</b>	<b>0</b>	<b>68</b>	<b>0</b>	<b>5</b>	<b>9 742</b>	<b>2 388</b>	<b>12 130</b>	<b>93%</b>	<b>0</b>
<b>koef 0-24 hod</b>	<b>1,08</b>	<b>1,08</b>	<b>1,08</b>	<b>1,08</b>	<b>1,08</b>	<b>1,08</b>	<b>1,08</b>	<b>1,08</b>	<b>1,08</b>	<b>1,08</b>	<b>1,08</b>	<b>1,08</b>	<b>1,08</b>			<b>1,00</b>
<b>CELKEM 0-24</b>	<b>9 528</b>	<b>988</b>	<b>373</b>	<b>375</b>	<b>285</b>	<b>426</b>	<b>1 048</b>	<b>0</b>	<b>73</b>	<b>0</b>	<b>5</b>	<b>10 521</b>	<b>2 580</b>	<b>13 101</b>	<b>100%</b>	<b>0</b>

Počet vozidel: CELKEM = 13 101 (mimo cyklistů)  
z toho: MOTO = 5  
NAD 3,5t = 2 580 (bez MHD a cyklistů) 1 038 (bez MHD a cyklistů)

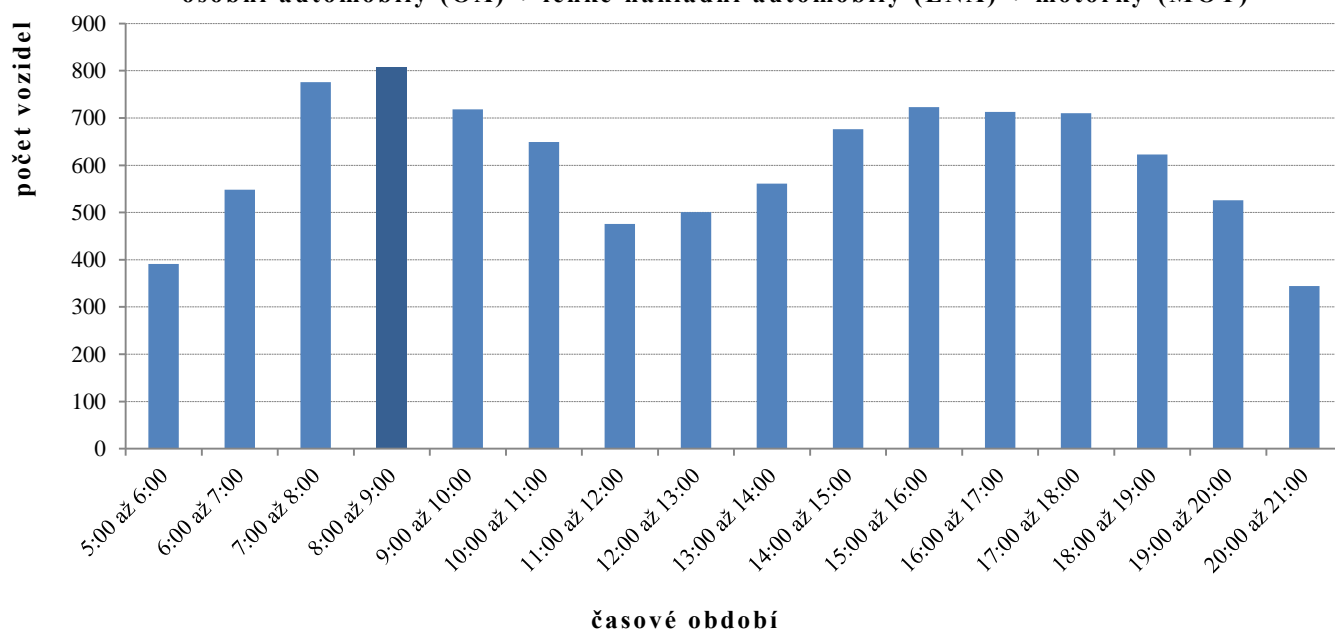
ŠPIČKOVÁ HODINA: 16:00 až 17:00 954 celkem vozidel ve špičkové hodině (mimo cyklistů)  
7,3% z celkového počtu vozidel (mimo cyklistů)



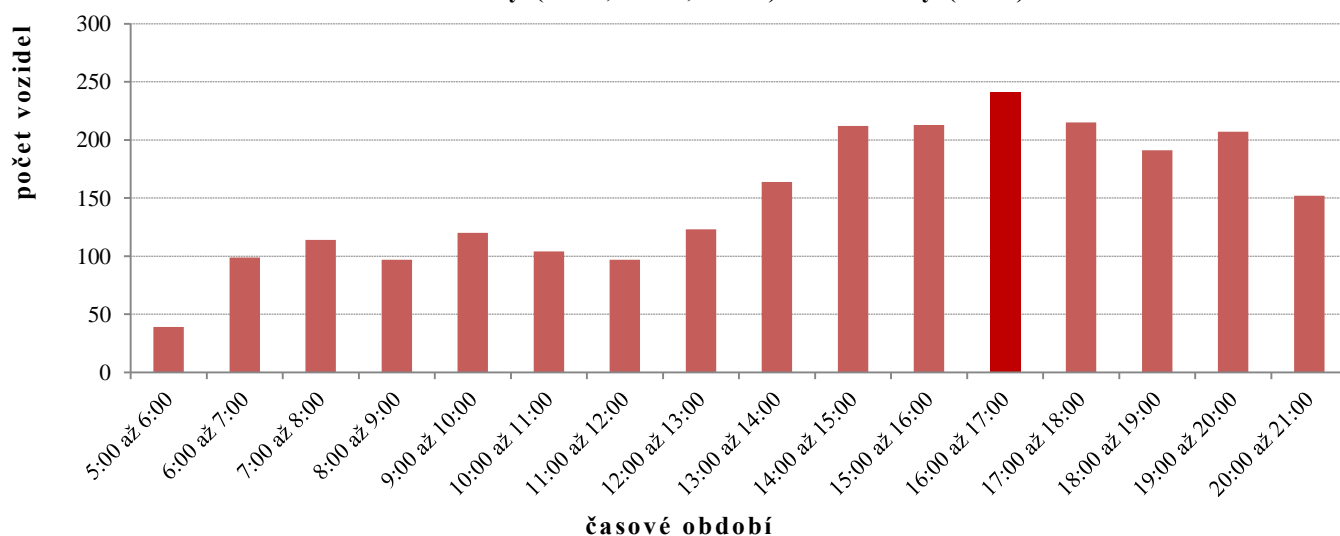
**PRIESKUM INTENZÍT AUTOMOBILOVEJ DOPRAVY NA HRANICIACH MESTA**
*Vyhodnocení profilového průzkumu na hranici NITRY - podrobné výsledky za jednotlivá sčítaná stanoviště*
**VSTUP (1) R1 - ZÁPAD - Z Nitry**

ID PROFILU: **1**  
 NÁZE PROFILU: **R1 - ZÁPAD**  
 KOMUNIKACE: **R1**  
 SMĚR: **Z Nitry**  
 DATA: **počet vozidel + cyklistů**  
 SBĚR DAT: **5-21 hod**  
 DATUM: **26.09.18**  
 DEN: **ST**  
 OBDOBÍ: **0-24 hod**

**Časové variace automobilové dopravy -  
 vozidla do 3,5 t  
 osobní automobily (OA) + lehké nákladní automobily (LNA) + motorky (MOT)**



**Časové variace automobilové dopravy  
 vozidla nad 3,5 t  
 - nákladní automobily (SNA, TNA, NAV) + autobusy (BUS) + TRAKTOR**



**PRIESKUM INTENZÍT AUTOMOBILOVEJ DOPRAVY NA HRANICIACH MESTA**
*Vyhodnocení profilového průzkumu na hranici NITRY - podrobné výsledky za jednotlivá sčítaná stanoviště*
**VSTUP (1) R1 - ZÁPAD - DO Nitry**

 ID PROFILU: **1**  
 NÁZE PROFILU: **R1 - ZÁPAD**  
 KOMUNIKACE: **R1**  
 SMĚR: **DO Nitry**  
 DATA: **počet vozidel + cyklistů**  
 SBĚR DAT: **5-21 hod**  
 DATUM: **26.09.18**  
 DEN: **ST**  
 OBDOBÍ: **0-24 hod**

počet vozidel + cyklistů

Období 0-24

kategorie												1+2+8		3-7		1-8		9
	1	2	3a	3b	4a	4b	5	6	7a	7b	8	OA + LNA + M (do 3,5 t)	SNA + TNA + NAV + TRAKTOR + BUS (nad 3,5 t)	CELKEM VOZIDEL (mimo cyklistů)	% z CELKEM VOZIDEL	KOLO		
interval	OA	LNA	SNA bez přívěsu	SNA s přívěsem	TNA bez přívěsu	TNA s přívěsem	NAV	TRAKTOR	BUS ST	BUS KLOUB	MOT							
5:00 až 6:00	382	30	12	9	4	3	52	0	2	0	0	412	82	494	3,7%	0		
6:00 až 7:00	666	57	30	15	12	17	73	0	4	0	0	723	151	874	6,6%	0		
7:00 až 8:00	931	74	40	12	24	19	86	0	7	0	0	1 005	188	1 193	8,9%	0		
8:00 až 9:00	848	102	43	24	24	31	78	0	9	0	0	950	209	1 159	8,7%	0		
9:00 až 10:00	748	96	39	13	24	29	88	0	3	0	0	844	196	1 040	7,8%	0		
10:00 až 11:00	576	89	51	20	22	16	108	0	5	0	0	665	222	887	6,7%	0		
11:00 až 12:00	469	81	32	19	18	14	72	0	4	0	3	553	159	712	5,3%	0		
12:00 až 13:00	532	68	36	19	10	12	76	0	7	0	1	601	160	761	5,7%	0		
13:00 až 14:00	469	73	29	21	23	10	77	0	2	0	0	542	162	704	5,3%	0		
14:00 až 15:00	537	59	35	20	19	26	70	0	5	0	0	596	175	771	5,8%	0		
15:00 až 16:00	623	61	14	18	12	23	61	0	6	0	1	685	134	819	6,1%	0		
16:00 až 17:00	612	58	13	21	16	23	71	0	10	0	1	671	154	825	6,2%	0		
17:00 až 18:00	543	46	7	15	14	17	51	0	0	0	0	589	104	693	5,2%	0		
18:00 až 19:00	390	51	14	19	17	12	68	0	0	0	0	441	130	571	4,3%	0		
19:00 až 20:00	412	35	3	10	9	17	30	0	3	0	2	449	72	521	3,9%	0		
20:00 až 21:00	252	16	3	7	8	16	15	0	1	0	1	269	50	319	2,4%	0		
<b>CELKEM 5-21</b>	<b>8 990</b>	<b>996</b>	<b>401</b>	<b>262</b>	<b>256</b>	<b>285</b>	<b>1 076</b>	<b>0</b>	<b>68</b>	<b>0</b>	<b>9</b>	<b>9 995</b>	<b>2 348</b>	<b>12 343</b>	<b>93%</b>	<b>0</b>		
<b>koef 0-24 hod</b>	<b>1,08</b>	<b>1,08</b>	<b>1,08</b>	<b>1,08</b>	<b>1,08</b>	<b>1,08</b>	<b>1,08</b>	<b>1,08</b>	<b>1,08</b>	<b>1,08</b>	<b>1,08</b>	<b>1,08</b>	<b>1,08</b>			<b>1,00</b>		
<b>CELKEM 0-24</b>	<b>9 709</b>	<b>1 076</b>	<b>433</b>	<b>283</b>	<b>276</b>	<b>308</b>	<b>1 162</b>	<b>0</b>	<b>73</b>	<b>0</b>	<b>10</b>	<b>10 795</b>	<b>2 535</b>	<b>13 330</b>	<b>100%</b>	<b>0</b>		

 Počet vozidel: **CELKEM = 13 330** (mimo cyklistů)  
 z toho: **MOTO = 9**  
           **NAD 3,5t = 2 535** (bez MHD a cyklistů)    **1 144** (bez MHD a cyklistů)

 ŠPIČKOVÁ HODINA: **7:00 až 8:00** **1 193** celkem vozidel ve špičkové hodině (mimo cyklistů)  
                           **8,9%** z celkového počtu vozidel (mimo cyklistů)



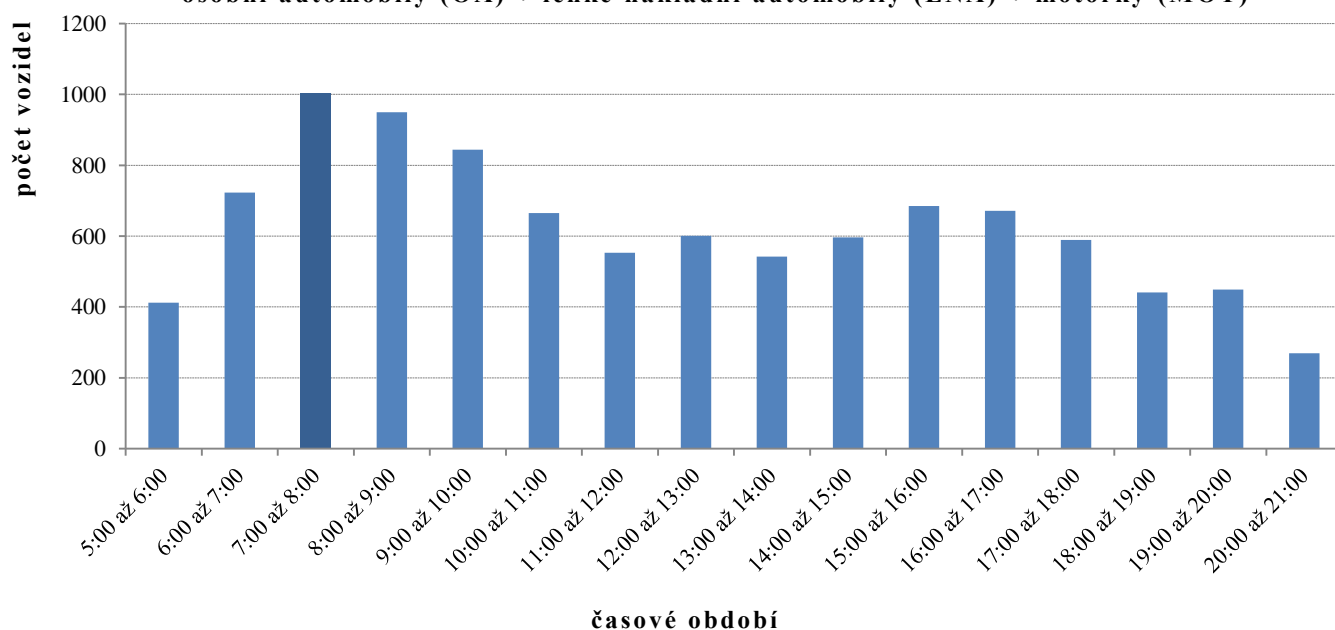
**PRIESKUM INTENZÍT AUTOMOBILOVEJ DOPRAVY NA HRANICIACH MESTA**

*Vyhodnocení profilového průzkumu na hranici NITRY - podrobné výsledky za jednotlivá sčítaná stanoviště*

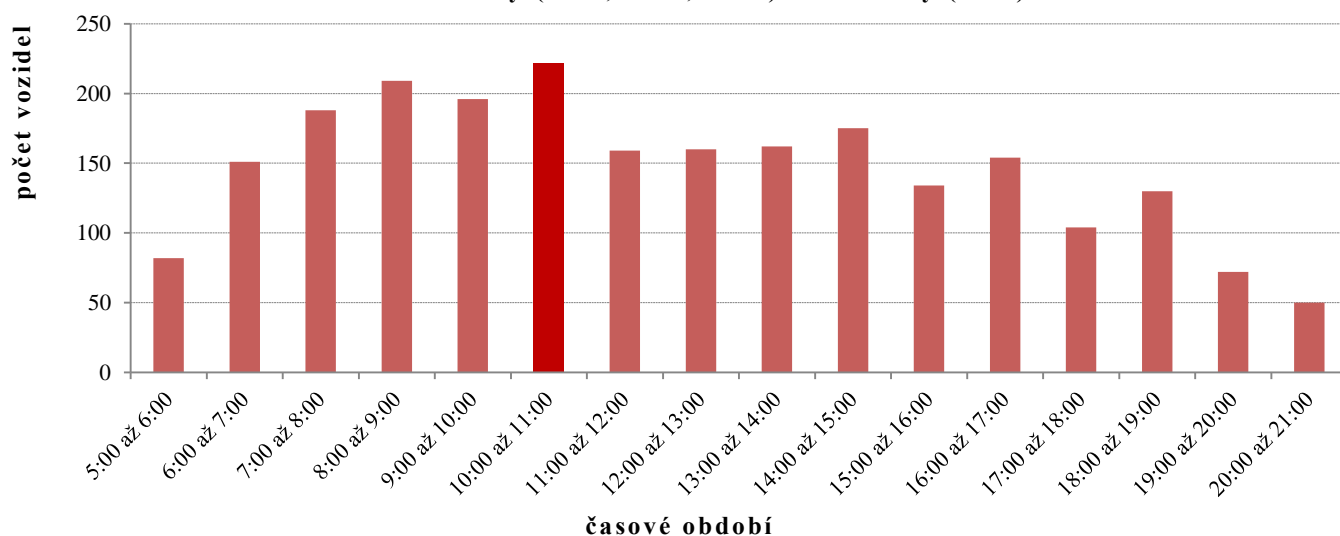
**VSTUP (1) R1 - ZÁPAD - DO Nitry**

ID PROFILU: **1**  
 NÁZE PROFILU: **R1 - ZÁPAD**  
 KOMUNIKACE: **R1**  
 SMĚR: **DO Nitry**  
 DATA: **počet vozidel + cyklistů**  
 SBĚR DAT: **5-21 hod**  
 DATUM: **26.09.18**  
 DEN: **ST**  
 OBDOBÍ: **0-24 hod**

**Časové variace automobilové dopravy - vozidla do 3,5 t**  
**osobní automobily (OA) + lehké nákladní automobily (LNA) + motorky (MOT)**



**Časové variace automobilové dopravy vozidla nad 3,5 t**  
**- nákladní automobily (SNA, TNA, NAV) + autobusy (BUS) + TRAKTOR**



**PRIESKUM INTENZÍT AUTOMOBILOVEJ DOPRAVY NA HRANICIACH MESTA**
*Vyhodnocení profilového průzkumu na hranici NITRY - podrobné výsledky za jednotlivá sčítaná stanoviště*
**VSTUP (2) II/513 (Hlohovecká) - celkem oba směry**

ID PROFILU: **2**  
 NÁZE PROFILU: **II/513 (Hlohovecká)**  
 KOMUNIKACE: **II/513**  
 SMĚR: **celkem oba směry**  
 DATA: **počet vozidel + cyklistů**  
 SBĚR DAT: **5-21 hod**  
 DATUM: **19.09.18**  
 DEN: **ST**  
 OBDOBÍ: **0-24 hod**

počet vozidel + cyklistů

Období 0-24

katégorie	1	2	3a	3b	4a	4b	5	6	7a	7b	8	1+2+8	3-7	1-8		9
interval	OA	LNA	SNA bez přívěsu	SNA s přívěsem	TNA bez přívěsu	TNA s přívěsem	NAV	TRAKTOR	BUS ST	BUS KLOUB	MOT	OA + LNA + M (do 3,5 t)	SNA + TNA + NAV + TRAKTOR + BUS (nad 3,5 t)	CELKEM VOZIDEL (mimo cyklistů)	% z CELKEM VOZIDEL	KOLO
5:00 až 6:00	326	28	14	5	2	5	13	1	0	0	0	354	40	394	4,5%	0
6:00 až 7:00	590	43	11	22	2	7	8	0	5	0	1	634	55	689	7,9%	0
7:00 až 8:00	529	34	7	7	5	11	8	1	6	0	4	567	45	612	7,0%	0
8:00 až 9:00	476	44	13	13	4	10	14	0	3	0	2	522	57	579	6,6%	0
9:00 až 10:00	387	35	12	12	5	12	13	0	2	0	4	426	56	482	5,5%	0
10:00 až 11:00	386	60	10	12	5	14	21	1	5	0	2	448	68	516	5,9%	0
11:00 až 12:00	399	54	8	16	5	12	16	1	5	0	0	453	63	516	5,9%	0
12:00 až 13:00	376	61	10	7	0	17	19	0	6	0	3	440	59	499	5,7%	0
13:00 až 14:00	396	78	20	3	9	5	27	3	5	0	6	480	72	552	6,3%	0
14:00 až 15:00	486	68	16	5	10	9	33	0	7	0	4	558	80	638	7,3%	0
15:00 až 16:00	555	54	14	8	7	10	14	3	8	0	4	613	64	677	7,7%	0
16:00 až 17:00	558	64	14	7	7	7	26	1	7	0	16	638	69	707	8,1%	1
17:00 až 18:00	487	37	9	3	0	3	13	0	3	0	7	531	31	562	6,4%	0
18:00 až 19:00	362	25	8	1	2	2	8	0	3	0	9	396	24	420	4,8%	0
19:00 až 20:00	267	11	4	0	1	0	9	1	1	0	5	283	16	299	3,4%	0
20:00 až 21:00	156	7	4	0	0	0	13	0	1	0	4	167	18	185	2,1%	0
<b>CELKEM 5-21</b>	<b>6 736</b>	<b>703</b>	<b>174</b>	<b>121</b>	<b>64</b>	<b>124</b>	<b>255</b>	<b>12</b>	<b>67</b>	<b>0</b>	<b>71</b>	<b>7 510</b>	<b>817</b>	<b>8 327</b>	<b>95%</b>	<b>1</b>
<b>koef 0-24 hod</b>	<b>1,05</b>	<b>1,05</b>	<b>1,05</b>	<b>1,05</b>	<b>1,05</b>	<b>1,05</b>	<b>1,05</b>	<b>1,05</b>	<b>1,05</b>	<b>1,05</b>	<b>1,05</b>	<b>1,05</b>	<b>1,05</b>			<b>1,00</b>
<b>CELKEM 0-24</b>	<b>7 073</b>	<b>738</b>	<b>183</b>	<b>127</b>	<b>67</b>	<b>130</b>	<b>268</b>	<b>13</b>	<b>70</b>	<b>0</b>	<b>75</b>	<b>7 886</b>	<b>858</b>	<b>8 744</b>	<b>100%</b>	<b>1</b>

Počet vozidel: CELKEM = **8 744** (mimo cyklistů)  
 z toho: MOTO = **71**  
 NAD 3,5t = **858** (bez MHD a cyklistů) **334** (bez MHD a cyklistů)

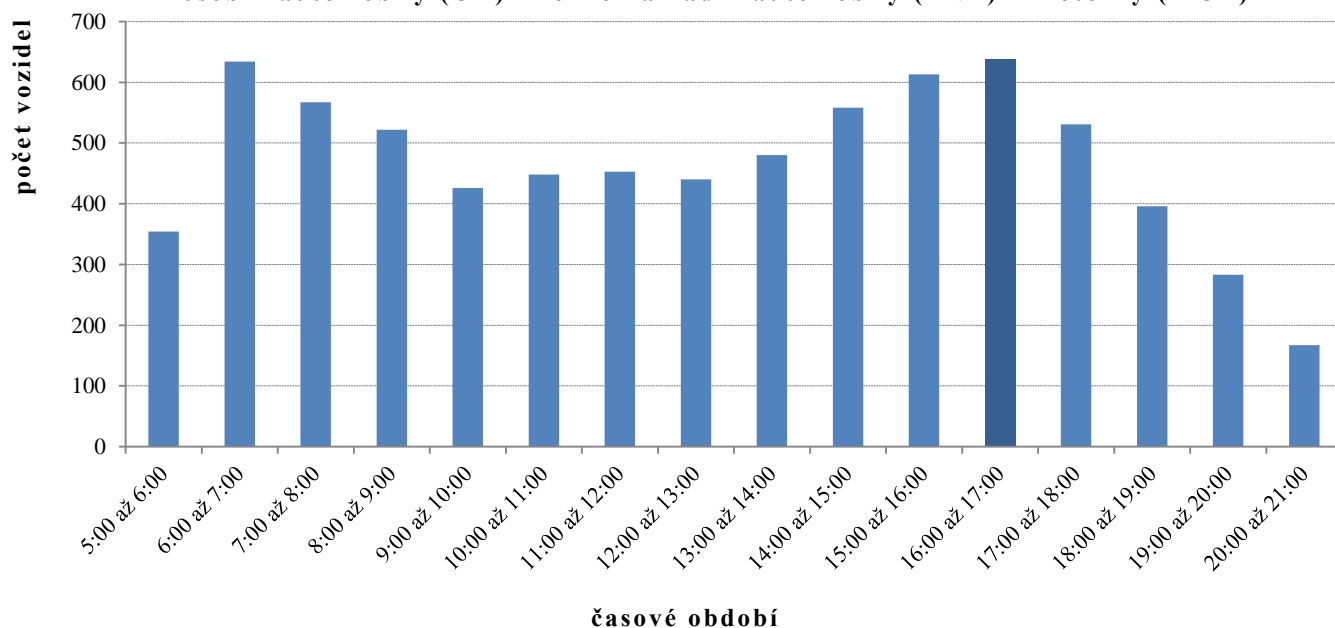
ŠPIČKOVÁ HODINA: **16:00 až 17:00** **707** celkem vozidel ve špičkové hodině (mimo cyklistů)  
**8,1%** z celkového počtu vozidel (mimo cyklistů)



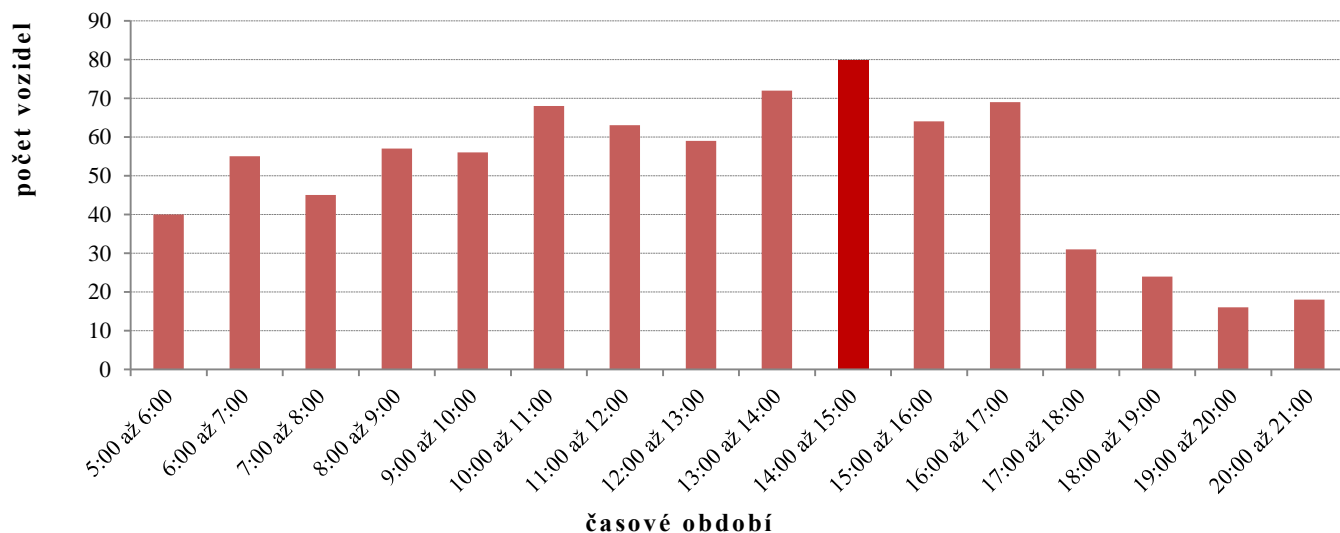
**PRIESKUM INTENZÍT AUTOMOBILOVEJ DOPRAVY NA HRANICIACH MESTA**
*Vyhodnocení profilového průzkumu na hranici NITRY - podrobné výsledky za jednotlivá sčítaná stanoviště*
**VSTUP (2) II/513 (Hlohovecká) - celkem oba směry**

ID PROFILU: **2**  
 NÁZE PROFILU: **II/513 (Hlohovecká)**  
 KOMUNIKACE: **II/513**  
 SMĚR: **celkem oba směry**  
 DATA: **počet vozidel + cyklistů**  
 SBĚR DAT: **5-21 hod**  
 DATUM: **19.09.18**  
 DEN: **ST**  
 OBDOBÍ: **0-24 hod**

**Časové variace automobilové dopravy -  
 vozidla do 3,5 t  
 osobní automobily (OA) + lehké nákladní automobily (LNA) + motorky (MOT)**



**Časové variace automobilové dopravy  
 vozidla nad 3,5 t  
 - nákladní automobily (SNA, TNA, NAV) + autobusy (BUS) + TRAKTOR**



**PRIESKUM INTENZÍT AUTOMOBILOVEJ DOPRAVY NA HRANICIACH MESTA**
*Vyhodnocení profilového průzkumu na hranici NITRY - podrobné výsledky za jednotlivá sčítaná stanoviště*
**VSTUP (2) II/513 (Hlohovecká) - Z Nítry**

ID PROFILU: 2  
 NÁZE PROFILU: II/513 (Hlohovecká)  
 KOMUNIKACE: II/513  
 SMĚR: Z Nítry  
 DATA: počet vozidel + cyklistů  
 SBĚR DAT: 5-21 hod  
 DATUM: 19.09.18  
 DEN: ST  
 OBDOBÍ: 0-24 hod

počet vozidel + cyklistů

Období 0-24

kategorie	1	2	3a	3b	4a	4b	5	6	7a	7b	8	1+2+8	3-7	1-8		9
														CELKEM VOZIDEL (mimo cyklistů)	% z CELKEM VOZIDEL	
interval	OA	LNA	SNA bez přívěsu	SNA s přívěsem	TNA bez přívěsu	TNA s přívěsem	NAV	TRAKTOR	BUS ST	BUS KLOUB	MOT	OA + LNA + M (do 3,5 t)	SNA + TNA + NAV + TRAKTOR + BUS (nad 3,5 t)	CELKEM VOZIDEL (mimo cyklistů)	% z CELKEM VOZIDEL	KOLO
5:00 až 6:00	91	12	10	2	0	1	4	1	0	0	0	103	18	121	2,8%	0
6:00 až 7:00	195	21	4	7	0	4	0	0	2	0	0	216	17	233	5,3%	0
7:00 až 8:00	164	15	4	4	2	5	3	0	1	0	1	180	19	199	4,6%	0
8:00 až 9:00	150	19	9	6	0	7	3	0	2	0	2	171	27	198	4,5%	0
9:00 až 10:00	177	23	2	6	1	7	5	0	1	0	1	201	22	223	5,1%	0
10:00 až 11:00	213	31	5	7	2	11	12	1	4	0	1	245	42	287	6,6%	0
11:00 až 12:00	255	33	4	10	0	6	3	0	3	0	0	288	26	314	7,2%	0
12:00 až 13:00	206	28	2	5	0	13	6	0	3	0	2	236	29	265	6,1%	0
13:00 až 14:00	201	44	8	3	4	2	15	0	5	0	5	250	37	287	6,6%	0
14:00 až 15:00	285	28	5	5	8	5	18	0	3	0	2	315	44	359	8,2%	0
15:00 až 16:00	353	32	9	8	3	2	11	3	3	0	4	389	39	428	9,8%	0
16:00 až 17:00	343	35	9	6	4	4	12	1	4	0	10	388	40	428	9,8%	1
17:00 až 18:00	280	26	4	3	0	2	6	0	3	0	4	310	18	328	7,5%	0
18:00 až 19:00	196	15	3	1	1	2	5	0	2	0	6	217	14	231	5,3%	0
19:00 až 20:00	137	8	2	0	0	0	4	0	1	0	1	146	7	153	3,5%	0
20:00 až 21:00	89	5	1	0	0	0	12	0	1	0	2	96	14	110	2,5%	0
<b>CELKEM 5-21</b>	<b>3 335</b>	<b>375</b>	<b>81</b>	<b>73</b>	<b>25</b>	<b>71</b>	<b>119</b>	<b>6</b>	<b>38</b>	<b>0</b>	<b>41</b>	<b>3 751</b>	<b>413</b>	<b>4 164</b>	<b>95%</b>	<b>1</b>
<b>koef 0-24 hod</b>	<b>1,05</b>	<b>1,05</b>	<b>1,05</b>	<b>1,05</b>	<b>1,05</b>	<b>1,05</b>	<b>1,05</b>	<b>1,05</b>	<b>1,05</b>	<b>1,05</b>	<b>1,05</b>	<b>1,05</b>	<b>1,05</b>			<b>1,00</b>
<b>CELKEM 0-24</b>	<b>3 502</b>	<b>394</b>	<b>85</b>	<b>77</b>	<b>26</b>	<b>75</b>	<b>125</b>	<b>6</b>	<b>40</b>	<b>0</b>	<b>43</b>	<b>3 939</b>	<b>434</b>	<b>4 373</b>	<b>100%</b>	<b>1</b>

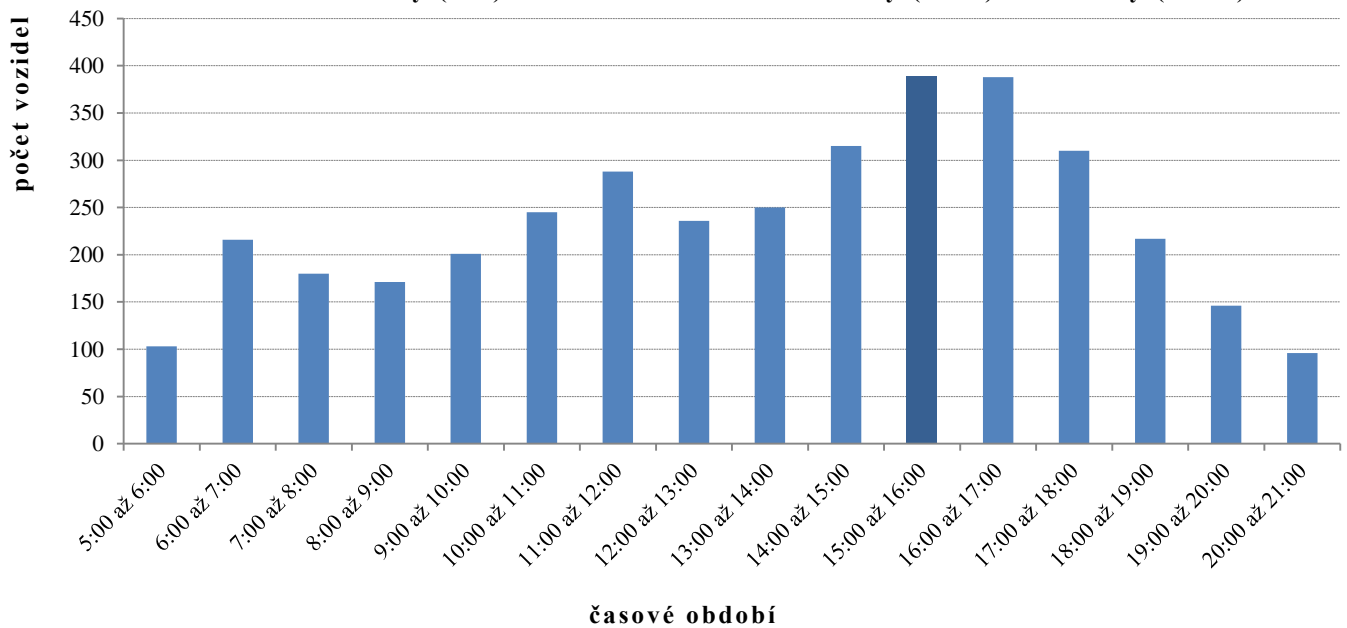
Počet vozidel: CELKEM = 4 373 (mimo cyklistů)  
 z toho: MOTO = 41  
 NAD 3,5t = 434 (bez MHD a cyklistů) 163 (bez MHD a cyklistů)  
 ŠPIČKOVÁ HODINA: 15:00 až 16:00 428 celkem vozidel ve špičkové hodině (mimo cyklistů)  
 9,8% z celkového počtu vozidel (mimo cyklistů)



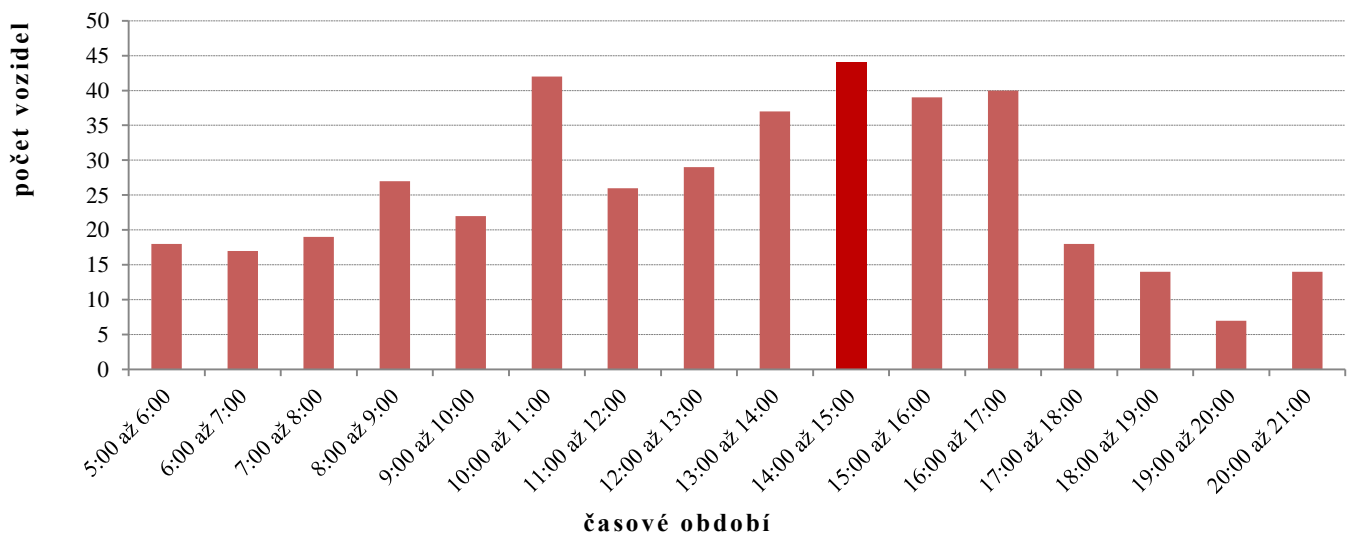
**PRIESKUM INTENZÍT AUTOMOBILOVEJ DOPRAVY NA HRANICIACH MESTA**
*Vyhodnocení profilového průzkumu na hranici NITRY - podrobné výsledky za jednotlivá sčítaná stanoviště*
**VSTUP (2) II/513 (Hlohovecká) - Z Nítry**

ID PROFILU: **2**  
 NÁZE PROFILU: **II/513 (Hlohovecká)**  
 KOMUNIKACE: **II/513**  
 SMĚR: **Z Nítry**  
 DATA: **počet vozidel + cyklistů**  
 SBĚR DAT: **5-21 hod**  
 DATUM: **19.09.18**  
 DEN: **ST**  
 OBDOBÍ: **0-24 hod**

**Časové variace automobilové dopravy -  
 vozidla do 3,5 t  
 osobní automobily (OA) + lehké nákladní automobily (LNA) + motorky (MOT)**



**Časové variace automobilové dopravy  
 vozidla nad 3,5 t  
 - nákladní automobily (SNA, TNA, NAV) + autobusy (BUS) + TRAKTOR**



**PRIESKUM INTENZÍT AUTOMOBILOVEJ DOPRAVY NA HRANICIACH MESTA**

Vyhodnocení profilového průzkumu na hranici NITRY - podrobné výsledky za jednotlivá sčítaná stanoviště

**VSTUP (2) II/513 (Hlohovecká) - DO NITRY**

ID PROFILU: **2**  
 NÁZE PROFILU: **II/513 (Hlohovecká)**  
 KOMUNIKACE: **II/513**  
 SMĚR: **DO NITRY**  
 DATA: **počet vozidel + cyklistů**  
 SBĚR DAT: **5-21 hod**  
 DATUM: **19.09.18**  
 DEN: **ST**  
 OBDOBÍ: **0-24 hod**

počet vozidel + cyklistů

Období 0-24

kategorie	1	2	3a	3b	4a	4b	5	6	7a	7b	8	1+2+8	3-7	1-8		9
interval	OA	LNA	SNA bez přívěsu	SNA s přívěsem	TNA bez přívěsu	TNA s přívěsem	NAV	TRAKTOR	BUS ST	BUS KLOUB	MOT	OA + LNA + M (do 3,5 t)	SNA + TNA + NAV + TRAKTOR + BUS (nad 3,5 t)	CELKEM VOZIDEL (mimo cyklistů)	% z CELKEM VOZIDEL	KOLO
5:00 až 6:00	235	16	4	3	2	4	9	0	0	0	0	251	22	273	6,2%	0
6:00 až 7:00	395	22	7	15	2	3	8	0	3	0	1	418	38	456	10,4%	0
7:00 až 8:00	365	19	3	3	3	6	5	1	5	0	3	387	26	413	9,4%	0
8:00 až 9:00	326	25	4	7	4	3	11	0	1	0	0	351	30	381	8,7%	0
9:00 až 10:00	210	12	10	6	4	5	8	0	1	0	3	225	34	259	5,9%	0
10:00 až 11:00	173	29	5	5	3	3	9	0	1	0	1	203	26	229	5,2%	0
11:00 až 12:00	144	21	4	6	5	6	13	1	2	0	0	165	37	202	4,6%	0
12:00 až 13:00	170	33	8	2	0	4	13	0	3	0	1	204	30	234	5,4%	0
13:00 až 14:00	195	34	12	0	5	3	12	3	0	0	1	230	35	265	6,1%	0
14:00 až 15:00	201	40	11	0	2	4	15	0	4	0	2	243	36	279	6,4%	0
15:00 až 16:00	202	22	5	0	4	8	3	0	5	0	0	224	25	249	5,7%	0
16:00 až 17:00	215	29	5	1	3	3	14	0	3	0	6	250	29	279	6,4%	0
17:00 až 18:00	207	11	5	0	0	1	7	0	0	0	3	221	13	234	5,4%	0
18:00 až 19:00	166	10	5	0	1	0	3	0	1	0	3	179	10	189	4,3%	0
19:00 až 20:00	130	3	2	0	1	0	5	1	0	0	4	137	9	146	3,3%	0
20:00 až 21:00	67	2	3	0	0	0	1	0	0	0	2	71	4	75	1,7%	0
<b>CELKEM 5-21</b>	<b>3 401</b>	<b>328</b>	<b>93</b>	<b>48</b>	<b>39</b>	<b>53</b>	<b>136</b>	<b>6</b>	<b>29</b>	<b>0</b>	<b>30</b>	<b>3 759</b>	<b>404</b>	<b>4 163</b>	<b>95%</b>	<b>0</b>
<b>koef 0-24 hod</b>	<b>1,05</b>	<b>1,05</b>	<b>1,05</b>	<b>1,05</b>	<b>1,05</b>	<b>1,05</b>	<b>1,05</b>	<b>1,05</b>	<b>1,05</b>	<b>1,05</b>	<b>1,05</b>	<b>1,05</b>	<b>1,05</b>			<b>1,00</b>
<b>CELKEM 0-24</b>	<b>3 571</b>	<b>344</b>	<b>98</b>	<b>50</b>	<b>41</b>	<b>56</b>	<b>143</b>	<b>6</b>	<b>30</b>	<b>0</b>	<b>32</b>	<b>3 947</b>	<b>424</b>	<b>4 371</b>	<b>100%</b>	<b>0</b>

 Počet vozidel: CELKEM = **4 371** (mimo cyklistů)

 z toho: MOTO = **30**

 NAD 3,5t = **424** (bez MHD a cyklistů) **171** (bez MHD a cyklistů)

 ŠPIČKOVÁ HODINA: **6:00 až 7:00** **456** celkem vozidel ve špičkové hodině (mimo cyklistů)

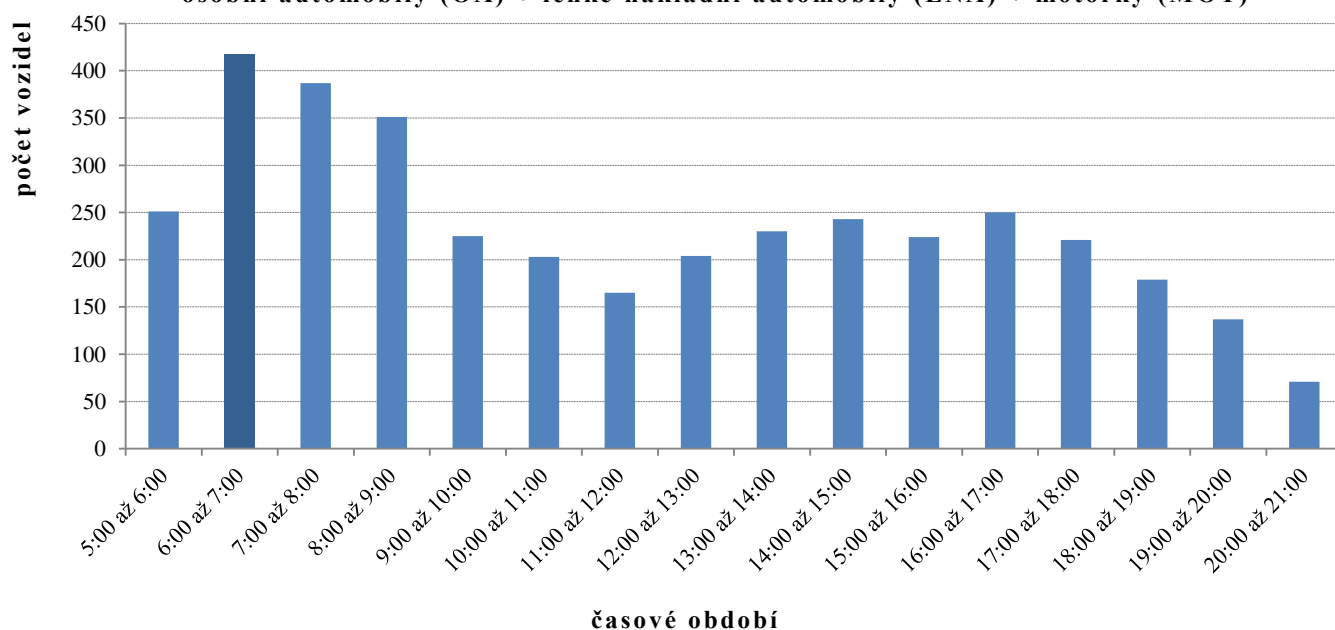
**10,4%** z celkového počtu vozidel (mimo cyklistů)



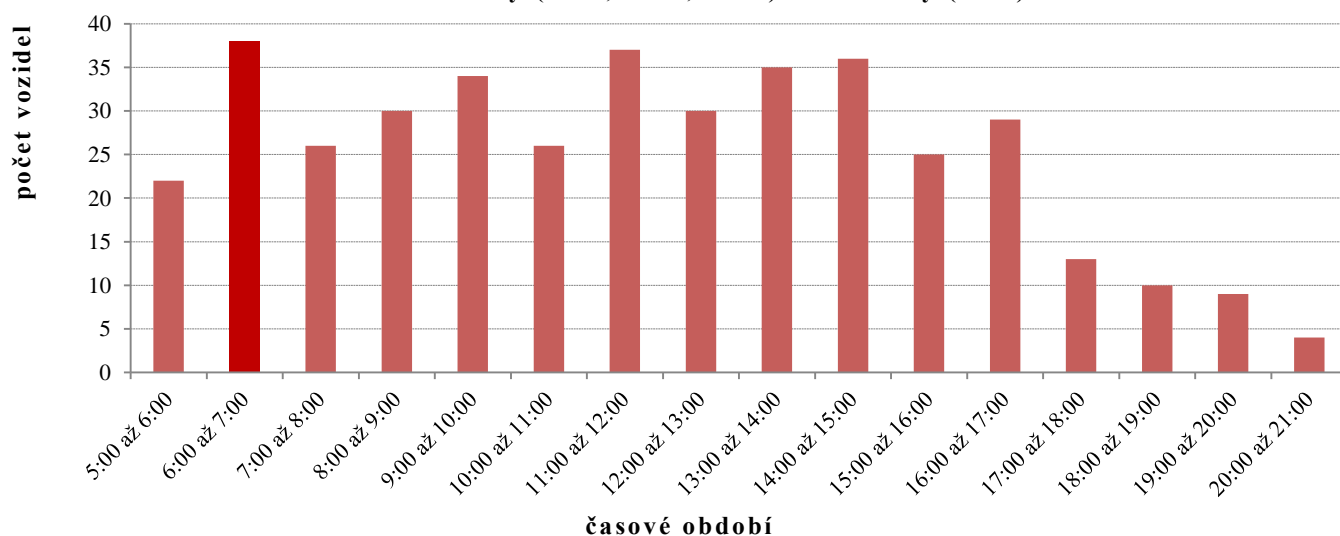
**PRIESKUM INTENZÍT AUTOMOBILOVEJ DOPRAVY NA HRANICIACH MESTA**
*Vyhodnocení profilového průzkumu na hranici NITRY - podrobné výsledky za jednotlivá sčítaná stanoviště*
**VSTUP (2) II/513 (Hlohovecká) - DO Nitry**

ID PROFILU: **2**  
 NÁZE PROFILU: **II/513 (Hlohovecká)**  
 KOMUNIKACE: **II/513**  
 SMĚR: **DO Nitry**  
 DATA: **počet vozidel + cyklistů**  
 SBĚR DAT: **5-21 hod**  
 DATUM: **19.09.18**  
 DEN: **ST**  
 OBDOBÍ: **0-24 hod**

**Časové variace automobilové dopravy - vozidla do 3,5 t**  
**osobní automobily (OA) + lehké nákladní automobily (LNA) + motorky (MOT)**



**Časové variace automobilové dopravy vozidla nad 3,5 t**  
**- nákladní automobily (SNA, TNA, NAV) + autobusy (BUS) + TRAKTOR**



## PRIESKUM INTENZÍT AUTOMOBILOVEJ DOPRAVY NA HRANICIACH MESTA

Vyhodnocení profilového průzkumu na hranici NITRY - podrobné výsledky za jednotlivá sčítaná stanoviště

## VSTUP (3) Rastislavova - celkem oba směry

ID PROFILU: 3  
 NÁZE PROFILU: Rastislavova  
 KOMUNIKACE: Rastislavova  
 SMĚR: celkem oba směry  
 DATA: počet vozidel + cyklistů  
 SBĚR DAT: 5-21 hod  
 DATUM: 19.09.18  
 DEN: ST  
 OBDOBÍ: 0-24 hod

počet vozidel + cyklistů

Období 0-24

kategorie	1	2	3a	3b	4a	4b	5	6	7a	7b	8	1-2+8		3-7	1-8		9	
												OA + LNA + M (do 3,5 t)	SNA + TNA + NAV + TRAKTOR + BUS (nad 3,5 t)		CELKEM VOZIDEL (mimo cyklistů)	% z CELKEM VOZIDEL		KOLO
interval	OA	LNA	SNA bez přívěsu	SNA s přívěsem	TNA bez přívěsu	TNA s přívěsem	NAV	TRAKTOR	BUS ST	BUS KLOUB	MOT							
5:00 až 6:00	332	31	0	0	0	5	11	1	7	3	1	364	27	391	4,2%	0		
6:00 až 7:00	592	36	1	2	0	5	7	5	14	1	3	631	35	666	7,2%	4		
7:00 až 8:00	639	48	4	6	2	4	12	0	8	1	3	690	37	727	7,8%	6		
8:00 až 9:00	496	56	8	1	19	6	11	1	9	0	2	554	55	609	6,5%	0		
9:00 až 10:00	448	52	5	11	1	15	9	1	4	0	3	503	46	549	5,9%	2		
10:00 až 11:00	432	68	4	7	4	10	18	2	8	0	0	500	53	553	5,9%	1		
11:00 až 12:00	368	52	6	11	5	13	8	0	5	1	2	422	49	471	5,1%	0		
12:00 až 13:00	398	44	5	8	4	7	3	0	6	1	3	445	34	479	5,2%	0		
13:00 až 14:00	439	52	4	10	5	9	8	3	6	3	4	495	48	543	5,8%	3		
14:00 až 15:00	482	49	7	14	8	11	8	1	11	2	8	539	62	601	6,5%	2		
15:00 až 16:00	512	28	3	12	6	13	4	3	7	3	9	549	51	600	6,5%	3		
16:00 až 17:00	612	33	1	8	6	5	4	0	11	2	6	651	37	688	7,4%	3		
17:00 až 18:00	677	36	0	10	1	7	6	2	4	3	7	720	33	753	8,1%	5		
18:00 až 19:00	528	26	1	2	2	5	3	0	4	2	4	558	19	577	6,2%	3		
19:00 až 20:00	391	7	2	0	1	0	3	0	1	1	1	399	8	407	4,4%	5		
20:00 až 21:00	227	10	0	0	2	1	0	0	2	0	1	238	5	243	2,6%	2		
<b>CELKEM 5-21</b>	<b>7 573</b>	<b>628</b>	<b>51</b>	<b>102</b>	<b>66</b>	<b>116</b>	<b>115</b>	<b>19</b>	<b>107</b>	<b>23</b>	<b>57</b>	<b>8 258</b>	<b>599</b>	<b>8 857</b>	<b>95%</b>	<b>39</b>		
<b>koef 0-24 hod</b>	<b>1,05</b>	<b>1,05</b>	<b>1,05</b>	<b>1,05</b>	<b>1,05</b>	<b>1,05</b>	<b>1,05</b>	<b>1,05</b>	<b>1,05</b>	<b>1,05</b>	<b>1,05</b>	<b>1,05</b>	<b>1,05</b>			<b>1,00</b>		
<b>CELKEM 0-24</b>	<b>7 952</b>	<b>659</b>	<b>54</b>	<b>107</b>	<b>69</b>	<b>122</b>	<b>121</b>	<b>20</b>	<b>112</b>	<b>24</b>	<b>60</b>	<b>8 671</b>	<b>629</b>	<b>9 300</b>	<b>100%</b>	<b>39</b>		

Počet vozidel: CELKEM = 9 300 (mimo cyklistů)

z toho: MOTO = 57

NAD 3,5t = 629 (bez MHD a cyklistů) 264 (bez MHD a cyklistů)

ŠPIČKOVÁ HODINA: 17:00 až 18:00 753 celkem vozidel ve špičkové hodině (mimo cyklistů)

8,1% z celkového počtu vozidel (mimo cyklistů)



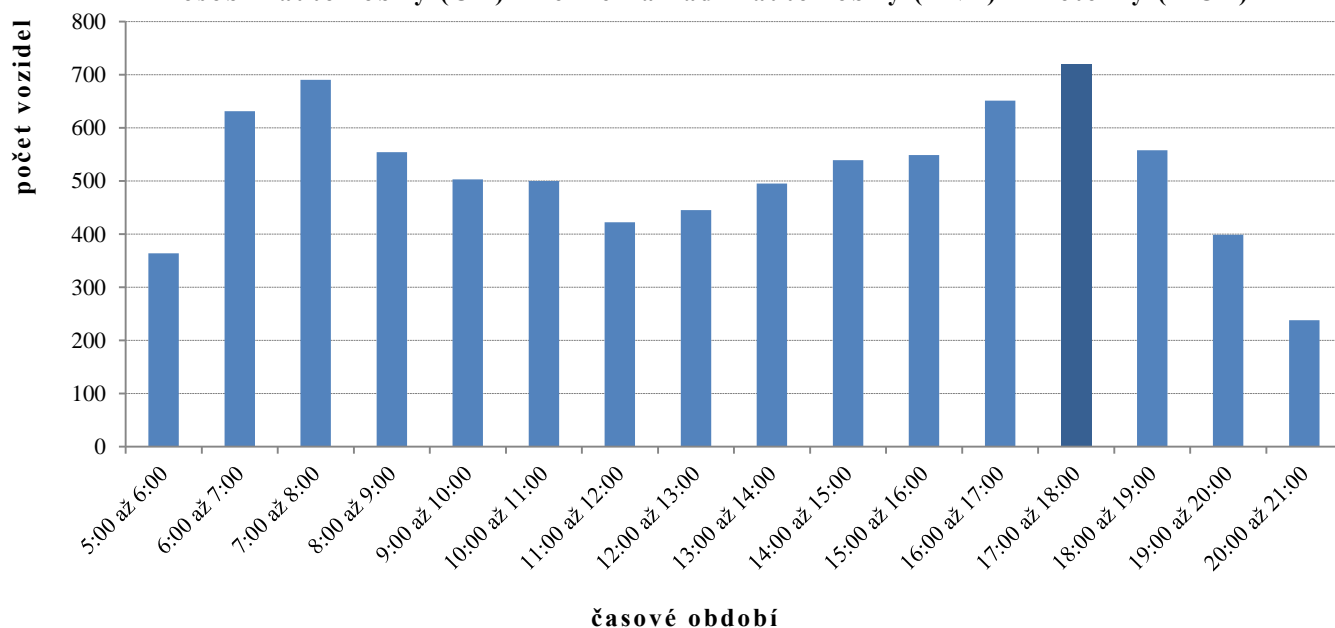
**PRIESKUM INTENZÍT AUTOMOBILOVEJ DOPRAVY NA HRANICIACH MESTA**

*Vyhodnocení profilového průzkumu na hranici NITRY - podrobné výsledky za jednotlivá sčítaná stanoviště*

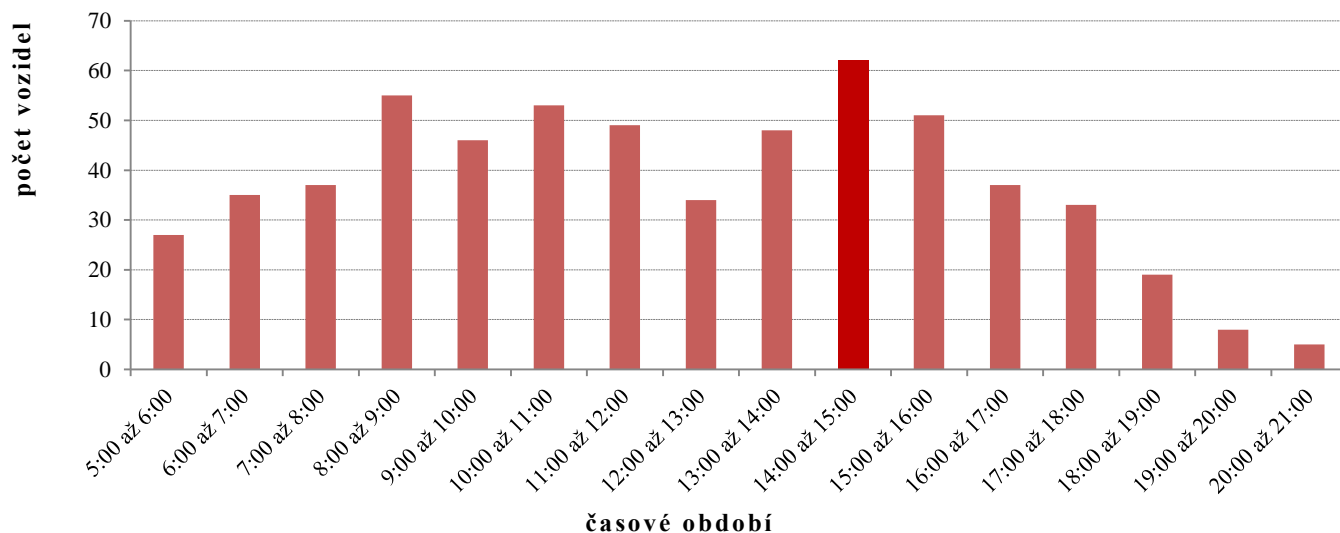
**VSTUP (3) Rastislavova - celkem oba směry**

ID PROFILU: **3**  
 NÁZE PROFILU: **Rastislavova**  
 KOMUNIKACE: **Rastislavova**  
 SMĚR: **celkem oba směry**  
 DATA: **počet vozidel + cyklistů**  
 SBĚR DAT: **5-21 hod**  
 DATUM: **19.09.18**  
 DEN: **ST**  
 OBDOBÍ: **0-24 hod**

**Časové variace automobilové dopravy - vozidla do 3,5 t**  
**osobní automobily (OA) + lehké nákladní automobily (LNA) + motorky (MOT)**



**Časové variace automobilové dopravy vozidla nad 3,5 t**  
**- nákladní automobily (SNA, TNA, NAV) + autobusy (BUS) + TRAKTOR**



**PRIESKUM INTENZÍT AUTOMOBILOVEJ DOPRAVY NA HRANICIACH MESTA**

Vyhodnocení profilového průzkumu na hranici NITRY - podrobné výsledky za jednotlivá sčítaná stanoviště

**VSTUP (3) Rastislavova - Z Nitry**

ID PROFILU: **3**  
 NÁZE PROFILU: **Rastislavova**  
 KOMUNIKACE: **Rastislavova**  
 SMĚR: **Z Nitry**  
 DATA: **počet vozidel + cyklistů**  
 SBĚR DAT: **5-21 hod**  
 DATUM: **19.09.18**  
 DEN: **ST**  
 OBDOBÍ: **0-24 hod**

počet vozidel + cyklistů

Období 0-24

kategorie	1	2	3a	3b	4a	4b	5	6	7a	7b	8	1+2+8	3-7	1-8		9
interval	OA	LNA	SNA bez přivesu	SNA s přivesem	TNA bez přivesu	TNA s přivesem	NAV	TRAKTOR	BUS ST	BUS KLOUB	MOT	OA + LNA + M (do 3,5 t)	SNA + TNA + NAV + TRAKTOR + BUS (nad 3,5 t)	CELKEM VOZIDEL (mimo cyklistů)	% z CELKEM VOZIDEL	KOLO
5:00 až 6:00	83	13	0	0	0	2	4	0	2	2	0	96	10	106	2,3%	0
6:00 až 7:00	139	10	0	2	0	5	1	5	8	0	0	149	21	170	3,6%	2
7:00 až 8:00	192	20	0	2	0	4	9	0	3	0	0	212	18	230	4,9%	4
8:00 až 9:00	217	35	8	0	14	5	7	0	5	0	2	254	39	293	6,3%	0
9:00 až 10:00	198	20	5	4	0	5	3	0	2	0	1	219	19	238	5,1%	1
10:00 až 11:00	207	34	2	2	2	3	14	1	4	0	0	241	28	269	5,8%	0
11:00 až 12:00	229	24	6	3	2	3	3	0	3	0	1	254	20	274	5,9%	0
12:00 až 13:00	222	27	4	4	1	3	2	0	3	1	0	249	18	267	5,7%	0
13:00 až 14:00	254	28	0	6	1	5	7	1	4	2	3	285	26	311	6,7%	0
14:00 až 15:00	312	31	0	7	4	7	4	0	7	1	8	351	30	381	8,1%	2
15:00 až 16:00	326	18	0	9	1	7	1	2	4	1	7	351	25	376	8,0%	1
16:00 až 17:00	414	19	0	5	0	4	2	0	6	1	4	437	18	455	9,7%	2
17:00 až 18:00	383	20	0	7	0	4	5	2	3	2	4	407	23	430	9,2%	3
18:00 až 19:00	278	13	0	2	2	2	2	0	3	1	1	292	12	304	6,5%	0
19:00 až 20:00	212	4	1	0	1	0	2	0	1	0	1	217	5	222	4,7%	1
20:00 až 21:00	117	5	0	0	2	1	0	0	1	0	0	122	4	126	2,7%	1
<b>CELKEM 5-21</b>	<b>3 783</b>	<b>321</b>	<b>26</b>	<b>53</b>	<b>30</b>	<b>60</b>	<b>66</b>	<b>11</b>	<b>59</b>	<b>11</b>	<b>32</b>	<b>4 136</b>	<b>316</b>	<b>4 452</b>	<b>95%</b>	<b>17</b>
<b>koef 0-24 hod</b>	<b>1,05</b>	<b>1,05</b>	<b>1,05</b>	<b>1,05</b>	<b>1,05</b>	<b>1,05</b>	<b>1,05</b>	<b>1,05</b>	<b>1,05</b>	<b>1,05</b>	<b>1,05</b>	<b>1,05</b>	<b>1,05</b>			<b>1,00</b>
<b>CELKEM 0-24</b>	<b>3 972</b>	<b>337</b>	<b>27</b>	<b>56</b>	<b>32</b>	<b>63</b>	<b>69</b>	<b>12</b>	<b>62</b>	<b>12</b>	<b>34</b>	<b>4 343</b>	<b>333</b>	<b>4 676</b>	<b>100%</b>	<b>17</b>

Počet vozidel: CELKEM = **4 676** (mimo cyklistů)  
 z toho: MOTO = **32**  
           NAD 3,5t = **333** (bez MHD a cyklistů)     **147** (bez MHD a cyklistů)

ŠPIČKOVÁ HODINA: **16:00 až 17:00**     **455** celkem vozidel ve špičkové hodině (mimo cyklistů)  
   **9,7%** z celkového počtu vozidel (mimo cyklistů)



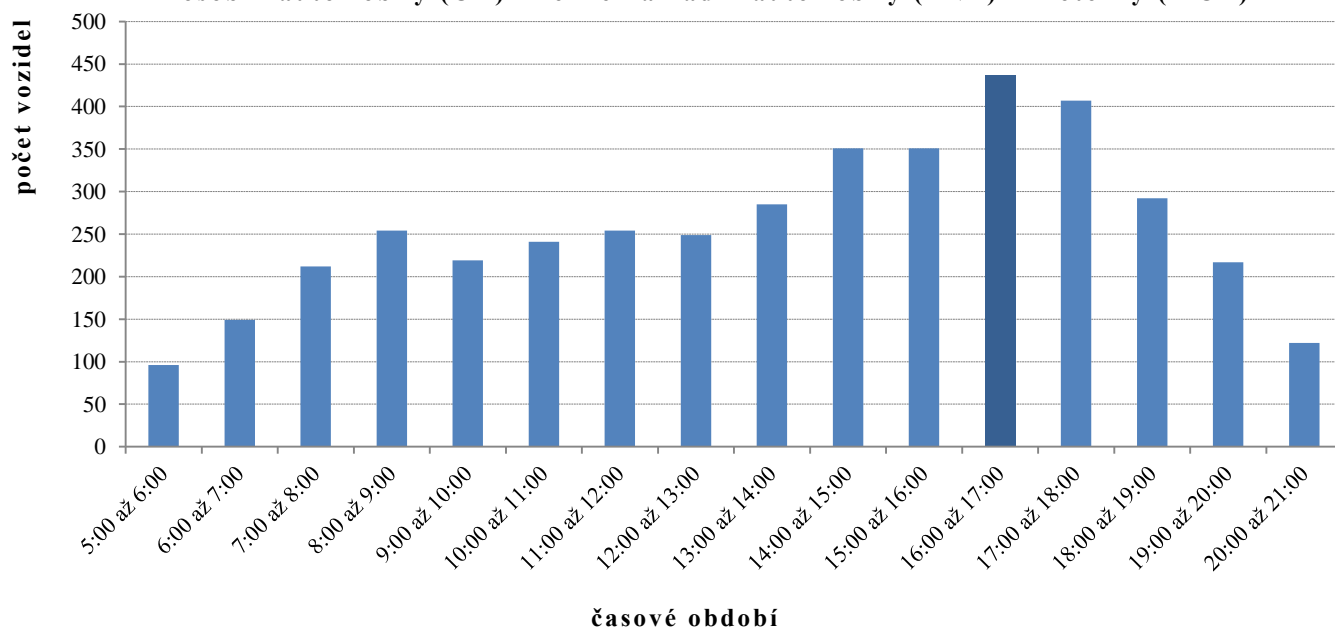
**PRIESKUM INTENZÍT AUTOMOBILOVEJ DOPRAVY NA HRANICIACH MESTA**

*Vyhodnocení profilového průzkumu na hranici NITRY - podrobné výsledky za jednotlivá sčítaná stanoviště*

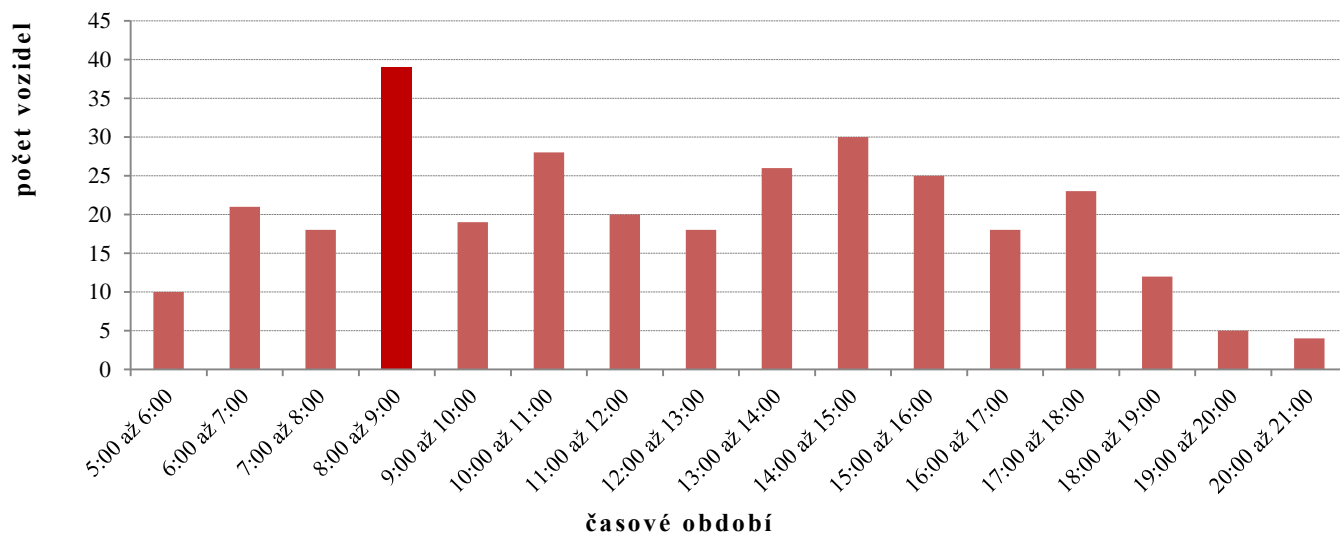
**VSTUP (3) Rastislavova - Z Nitry**

ID PROFILU: **3**  
 NÁZE PROFILU: **Rastislavova**  
 KOMUNIKACE: **Rastislavova**  
 SMĚR: **Z Nitry**  
 DATA: **počet vozidel + cyklistů**  
 SBĚR DAT: **5-21 hod**  
 DATUM: **19.09.18**  
 DEN: **ST**  
 OBDOBÍ: **0-24 hod**

**Časové variace automobilové dopravy - vozidla do 3,5 t**  
**osobní automobily (OA) + lehké nákladní automobily (LNA) + motorky (MOT)**



**Časové variace automobilové dopravy vozidla nad 3,5 t**  
**- nákladní automobily (SNA, TNA, NAV) + autobusy (BUS) + TRAKTOR**



**PRIESKUM INTENZÍT AUTOMOBILOVEJ DOPRAVY NA HRANICIACH MESTA**
*Vyhodnocení profilového průzkumu na hranici NITRY - podrobné výsledky za jednotlivá sčítaná stanoviště*
**VSTUP (3) Rastislavova - DO Nitry**

ID PROFILU: **3**  
 NÁZE PROFILU: **Rastislavova**  
 KOMUNIKACE: **Rastislavova**  
 SMĚR: **DO Nitry**  
 DATA: **počet vozidel + cyklitů**  
 SBĚR DAT: **5-21 hod**  
 DATUM: **19.09.18**  
 DEN: **ST**  
 OBDOBÍ: **0-24 hod**

počet vozidel + cyklitů

Období 0-24

intervál	1	2	3a	3b	4a	4b	5	6	7a	7b	8	1+2+8	3-7	1-8		9
OA	LNA	SNA bez přívěsu	SNA s přívěsem	TNA bez přívěsu	TNA s přívěsem	NAV	TRAKTOR	BUS ST	BUS KLOUB	MOT	OA + LNA + M (do 3,5 t)	SNA + TNA + NAV + TRAKTOR + BUS (nad 3,5 t)	CELKEM VOZIDEL (mimo cyklitů)	% z CELKEM VOZIDEL	KOLO	
5:00 až 6:00	249	18	0	0	0	3	7	1	5	1	1	268	17	285	6,2%	0
6:00 až 7:00	453	26	1	0	0	0	6	0	6	1	3	482	14	496	10,7%	2
7:00 až 8:00	447	28	4	4	2	0	3	0	5	1	3	478	19	497	10,7%	2
8:00 až 9:00	279	21	0	1	5	1	4	1	4	0	0	300	16	316	6,8%	0
9:00 až 10:00	250	32	0	7	1	10	6	1	2	0	2	284	27	311	6,7%	1
10:00 až 11:00	225	34	2	5	2	7	4	1	4	0	0	259	25	284	6,1%	1
11:00 až 12:00	139	28	0	8	3	10	5	0	2	1	1	168	29	197	4,3%	0
12:00 až 13:00	176	17	1	4	3	4	1	0	3	0	3	196	16	212	4,6%	0
13:00 až 14:00	185	24	4	4	4	4	1	2	2	1	1	210	22	232	5,0%	3
14:00 až 15:00	170	18	7	7	4	4	4	1	4	1	0	188	32	220	4,8%	0
15:00 až 16:00	186	10	3	3	5	6	3	1	3	2	2	198	26	224	4,8%	2
16:00 až 17:00	198	14	1	3	6	1	2	0	5	1	2	214	19	233	5,0%	1
17:00 až 18:00	294	16	0	3	1	3	1	0	1	1	3	313	10	323	7,0%	2
18:00 až 19:00	250	13	1	0	0	3	1	0	1	1	3	266	7	273	5,9%	3
19:00 až 20:00	179	3	1	0	0	0	1	0	0	1	0	182	3	185	4,0%	4
20:00 až 21:00	110	5	0	0	0	0	0	0	1	0	1	116	1	117	2,5%	1
<b>CELKEM 5-21</b>	<b>3 790</b>	<b>307</b>	<b>25</b>	<b>49</b>	<b>36</b>	<b>56</b>	<b>49</b>	<b>8</b>	<b>48</b>	<b>12</b>	<b>25</b>	<b>4 122</b>	<b>283</b>	<b>4 405</b>	<b>95%</b>	<b>22</b>
<b>koef 0-24 hod</b>	<b>1,05</b>	<b>1,05</b>	<b>1,05</b>	<b>1,05</b>	<b>1,05</b>	<b>1,05</b>	<b>1,05</b>	<b>1,05</b>	<b>1,05</b>	<b>1,05</b>	<b>1,05</b>	<b>1,05</b>	<b>1,05</b>			<b>1,00</b>
<b>CELKEM 0-24</b>	<b>3 980</b>	<b>322</b>	<b>26</b>	<b>51</b>	<b>38</b>	<b>59</b>	<b>51</b>	<b>8</b>	<b>50</b>	<b>13</b>	<b>26</b>	<b>4 328</b>	<b>296</b>	<b>4 624</b>	<b>100%</b>	<b>22</b>

 Počet vozidel: CELKEM = **4 624** (mimo cyklitů)

 z toho: MOTO = **25**

 NAD 3,5t = **296** (bez MHD a cyklitů)    **117** (bez MHD a cyklitů)

 ŠPIČKOVÁ HODINA: **7:00 až 8:00**    **497** celkem vozidel ve špičkové hodině (mimo cyklitů)

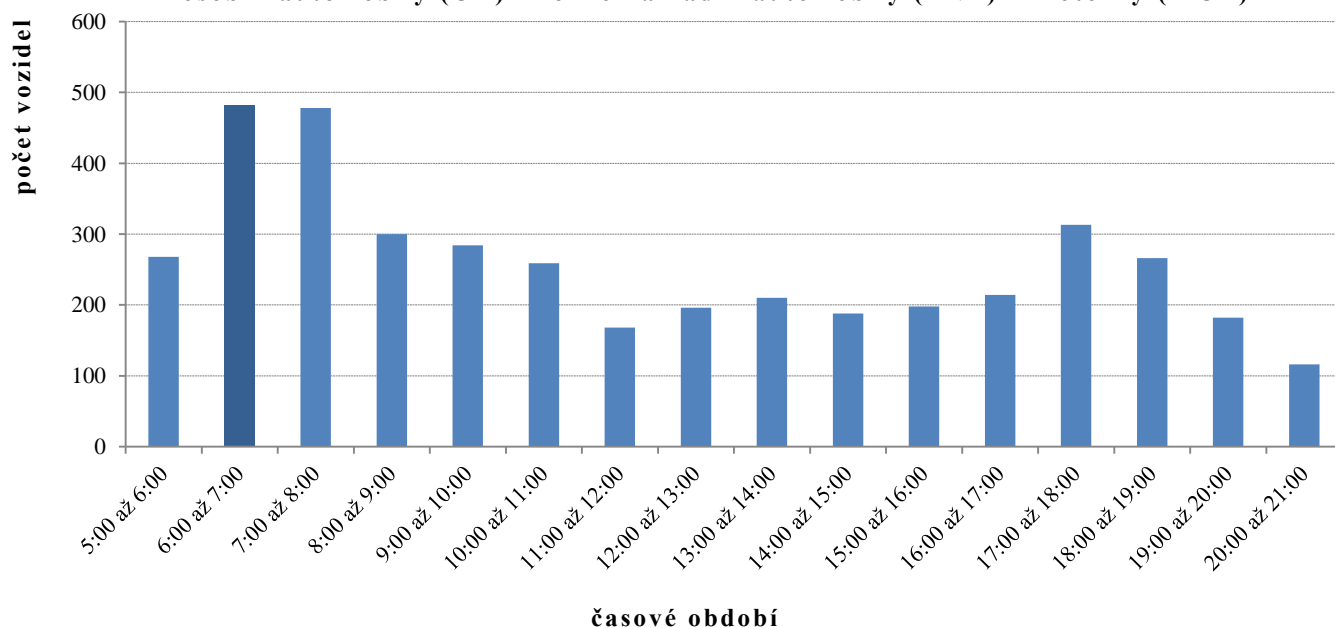
**10,7%** z celkového počtu vozidel (mimo cyklitů)



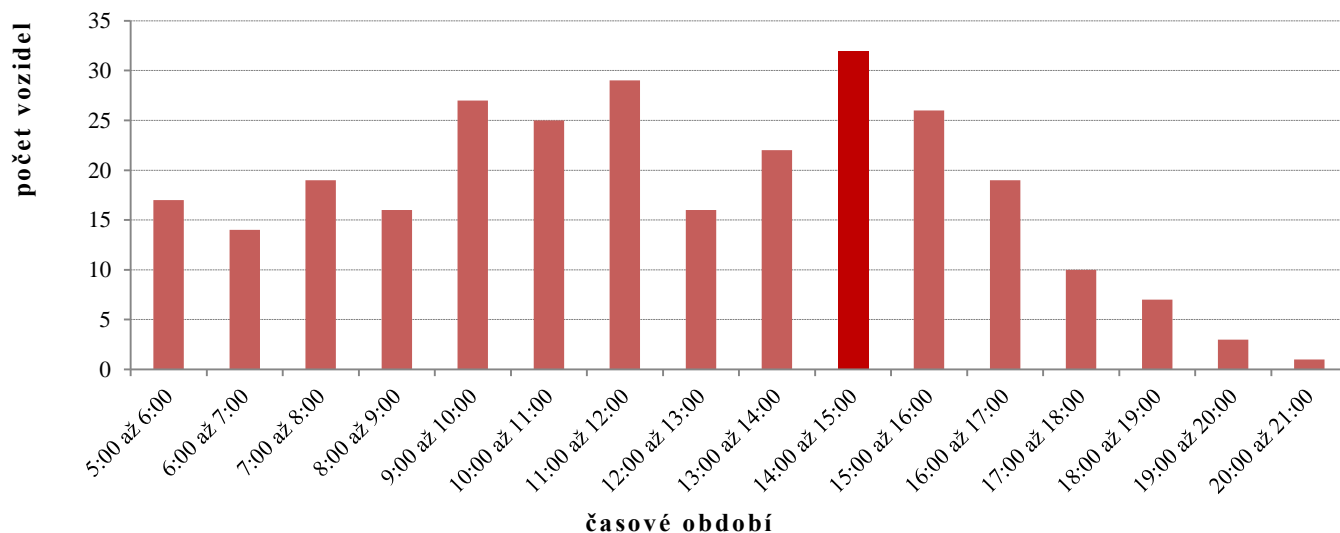
**PRIESKUM INTENZÍT AUTOMOBILOVEJ DOPRAVY NA HRANICIACH MESTA**
*Vyhodnocení profilového průzkumu na hranici NITRY - podrobné výsledky za jednotlivá sčítaná stanoviště*
**VSTUP (3) Rastislavova - DO Nitry**

ID PROFILU: **3**  
 NÁZE PROFILU: **Rastislavova**  
 KOMUNIKACE: **Rastislavova**  
 SMĚR: **DO Nitry**  
 DATA: **počet vozidel + cyklistů**  
 SBĚR DAT: **5-21 hod**  
 DATUM: **19.09.18**  
 DEN: **ST**  
 OBDOBÍ: **0-24 hod**

**Časové variace automobilové dopravy -  
 vozidla do 3,5 t  
 osobní automobily (OA) + lehké nákladní automobily (LNA) + motorky (MOT)**



**Časové variace automobilové dopravy  
 vozidla nad 3,5 t  
 - nákladní automobily (SNA, TNA, NAV) + autobusy (BUS) + TRAKTOR**







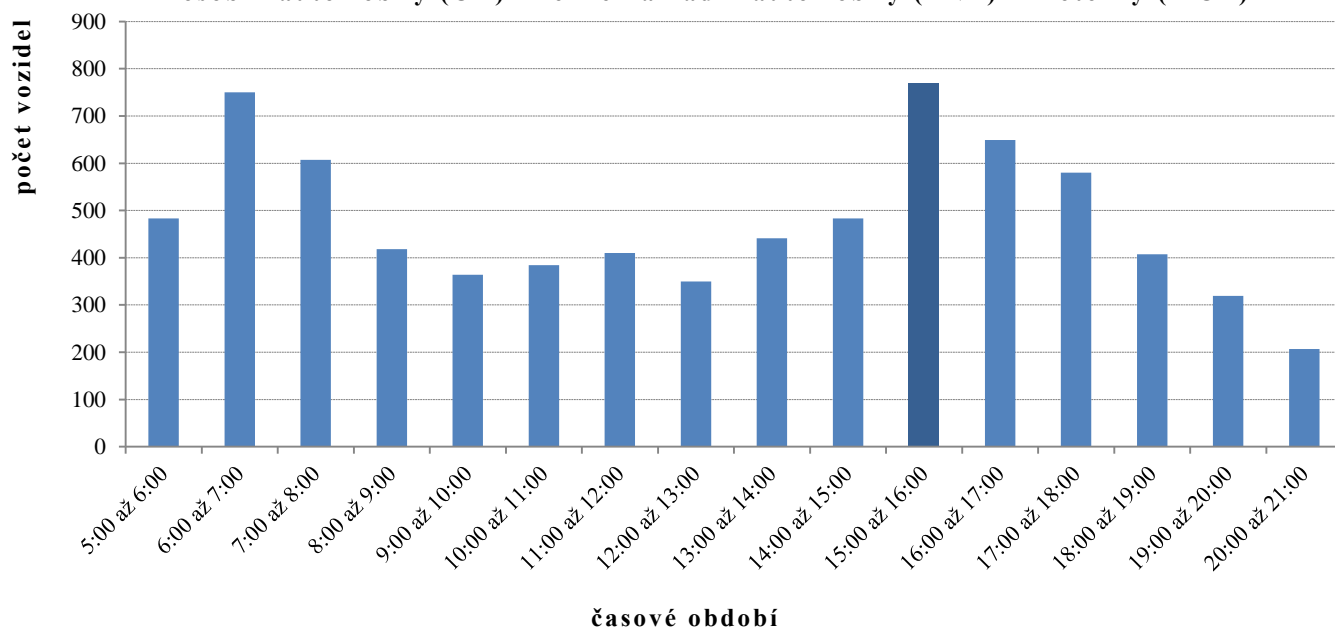
**PRIESKUM INTENZÍT AUTOMOBILOVEJ DOPRAVY NA HRANICIACH MESTA**

*Vyhodnocení profilového průzkumu na hranici NITRY - podrobné výsledky za jednotlivá sčítaná stanoviště*

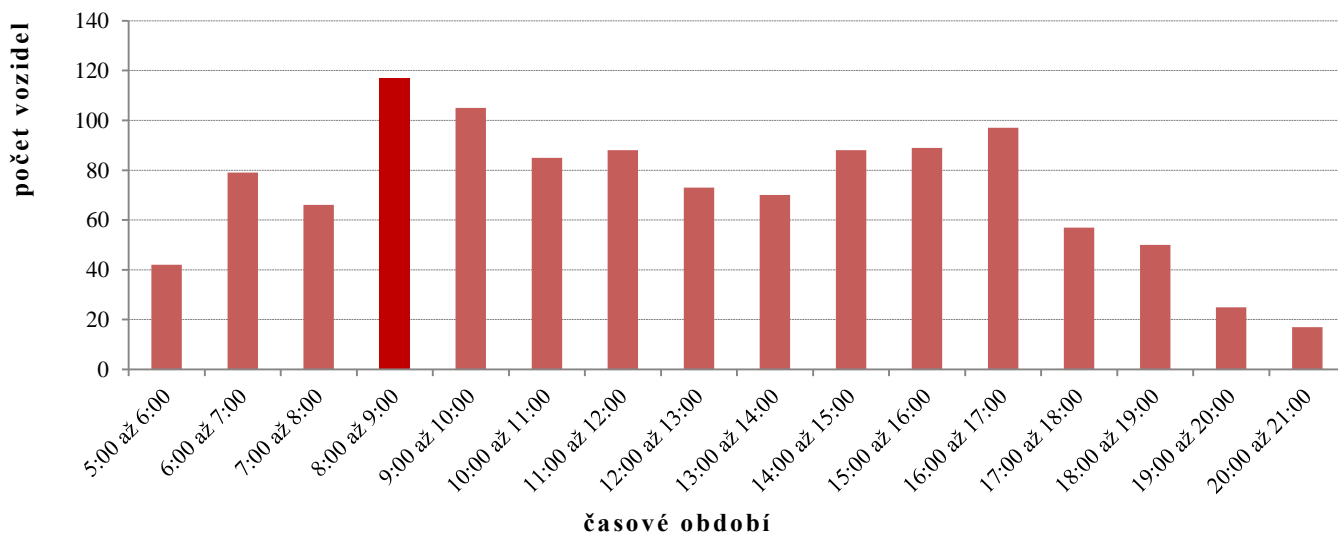
**VSTUP (4) I/64 (Topolčianska) - celkem oba směry**

ID PROFILU: **4**  
 NÁZE PROFILU: **I/64 (Topolčianska)**  
 KOMUNIKACE: **I/64**  
 SMĚR: **celkem oba směry**  
 DATA: **počet vozidel + cyklistů**  
 SBĚR DAT: **5-21 hod**  
 DATUM: **26.09.18**  
 DEN: **ST**  
 OBDOBÍ: **0-24 hod**

**Časové variace automobilové dopravy - vozidla do 3,5 t**  
**osobní automobily (OA) + lehké nákladní automobily (LNA) + motorky (MOT)**



**Časové variace automobilové dopravy vozidla nad 3,5 t**  
**- nákladní automobily (SNA, TNA, NAV) + autobusy (BUS) + TRAKTOR**



**PRIESKUM INTENZÍT AUTOMOBILOVEJ DOPRAVY NA HRANICIACH MESTA**
*Vyhodnocení profilového průzkumu na hranici NITRY - podrobné výsledky za jednotlivá sčítaná stanoviště*
**VSTUP (4) I/64 (Topoľčianska) - Z Nitry**

ID PROFILU: **4**  
 NÁZE PROFILU: **I/64 (Topoľčianska)**  
 KOMUNIKACE: **I/64**  
 SMĚR: **Z Nitry**  
 DATA: **počet vozidel + cyklistů**  
 SBĚR DAT: **5-21 hod**  
 DATUM: **26.09.18**  
 DEN: **ST**  
 OBDOBÍ: **0-24 hod**

počet vozidel + cyklistů

Období 0-24

kategorie	1	2	3a	3b	4a	4b	5	6	7a	7b	8	1+2+8		3-7		1-8		9
												OA + LNA + M (do 3,5 t)	SNA + TNA + NAV + TRAKTOR + BUS (nad 3,5 t)	CELKEM VOZIDEL (mimo cyklistů)	% z CELKEM VOZIDEL	KOLO		
interval	OA	LNA	SNA bez přívěsu	SNA s přívěsem	TNA bez přívěsu	TNA s přívěsem	NAV	TRAKTOR	BUS ST	BUS KLOUB	MOT	OA + LNA + M (do 3,5 t)	SNA + TNA + NAV + TRAKTOR + BUS (nad 3,5 t)	CELKEM VOZIDEL (mimo cyklistů)	% z CELKEM VOZIDEL	KOLO		
5:00 až 6:00	113	10	1	1	0	2	6	0	0	0	0	123	10	133	2,8%	2		
6:00 až 7:00	156	17	1	6	7	3	10	1	8	0	0	173	36	209	4,4%	1		
7:00 až 8:00	177	16	4	2	0	8	19	1	2	0	0	193	36	229	4,9%	3		
8:00 až 9:00	143	16	2	5	0	4	55	1	5	0	0	159	72	231	4,9%	0		
9:00 až 10:00	152	16	4	3	0	1	49	0	1	0	0	168	58	226	4,8%	1		
10:00 až 11:00	165	15	5	3	0	2	35	0	2	0	0	180	47	227	4,8%	2		
11:00 až 12:00	186	27	4	3	3	4	38	0	2	0	0	213	54	267	5,7%	1		
12:00 až 13:00	158	19	4	2	3	2	37	2	0	0	0	177	50	227	4,8%	2		
13:00 až 14:00	220	15	2	2	4	0	32	0	2	0	0	235	42	277	5,9%	1		
14:00 až 15:00	265	19	6	2	3	0	27	0	1	0	1	285	39	324	6,9%	0		
15:00 až 16:00	503	17	7	1	5	3	21	0	5	0	2	522	42	564	12,0%	3		
16:00 až 17:00	395	16	2	0	1	2	29	1	4	0	0	411	39	450	9,6%	1		
17:00 až 18:00	350	19	3	0	2	5	15	0	1	0	0	369	26	395	8,4%	4		
18:00 až 19:00	248	8	1	0	1	0	13	2	3	0	0	256	20	276	5,9%	1		
19:00 až 20:00	182	5	0	1	0	1	8	1	1	0	0	187	12	199	4,2%	0		
20:00 až 21:00	116	1	0	0	0	2	4	0	1	0	0	117	7	124	2,6%	0		
<b>CELKEM 5-21</b>	<b>3 529</b>	<b>236</b>	<b>46</b>	<b>31</b>	<b>29</b>	<b>39</b>	<b>398</b>	<b>9</b>	<b>38</b>	<b>0</b>	<b>3</b>	<b>3 768</b>	<b>590</b>	<b>4 358</b>	<b>93%</b>	<b>22</b>		
<b>koef 0-24 hod</b>	<b>1,08</b>	<b>1,08</b>	<b>1,08</b>	<b>1,08</b>	<b>1,08</b>	<b>1,08</b>	<b>1,08</b>	<b>1,08</b>	<b>1,08</b>	<b>1,08</b>	<b>1,08</b>	<b>1,08</b>	<b>1,08</b>			<b>1,00</b>		
<b>CELKEM 0-24</b>	<b>3 811</b>	<b>255</b>	<b>50</b>	<b>33</b>	<b>31</b>	<b>42</b>	<b>430</b>	<b>10</b>	<b>41</b>	<b>0</b>	<b>3</b>	<b>4 069</b>	<b>637</b>	<b>4 706</b>	<b>100%</b>	<b>22</b>		

Počet vozidel: CELKEM = **4 706** (mimo cyklistů)  
 z toho: MOTO = **3**  
 NAD 3,5t = **637** (bez MHD a cyklistů)      **445** (bez MHD a cyklistů)

ŠPIČKOVÁ HODINA: **15:00 až 16:00**      **564** celkem vozidel ve špičkové hodině (mimo cyklistů)

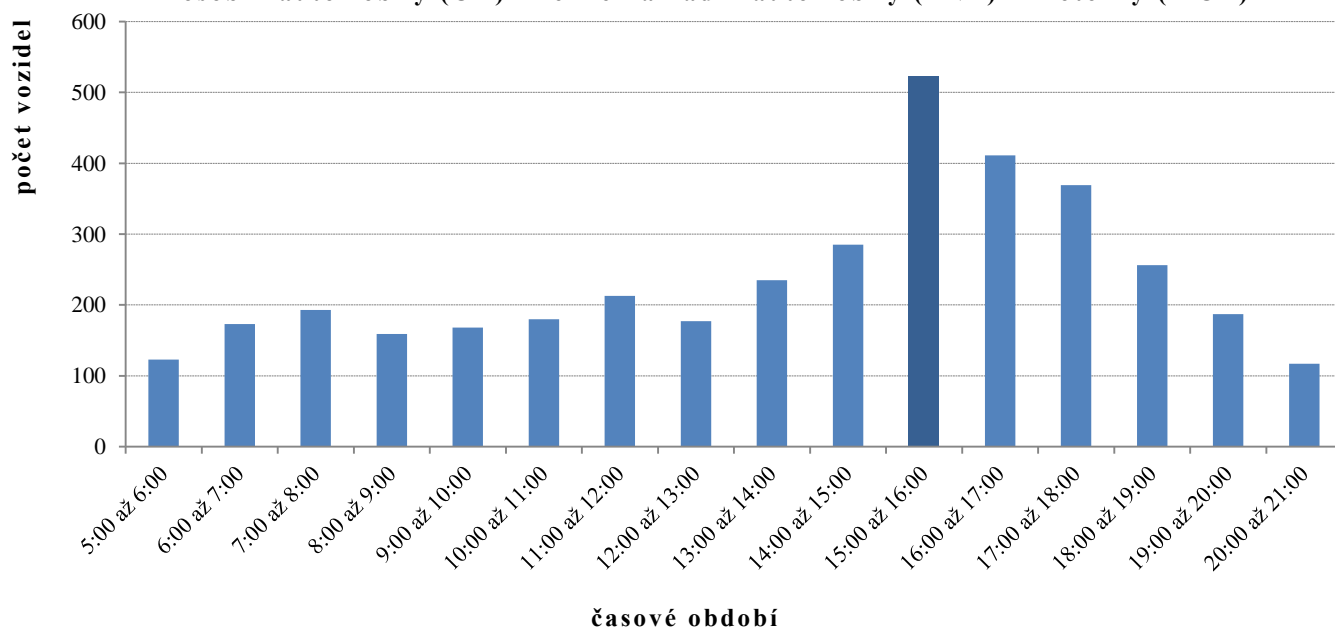
**12,0%** z celkového počtu vozidel (mimo cyklistů)



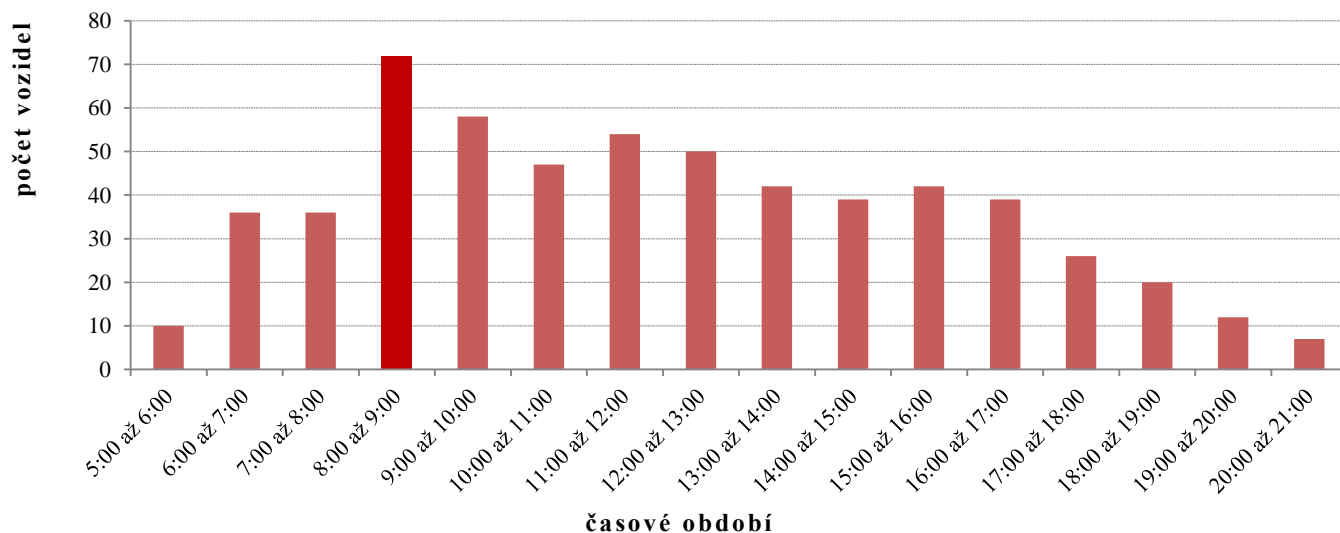
**PRIESKUM INTENZÍT AUTOMOBILOVEJ DOPRAVY NA HRANICIACH MESTA**
*Vyhodnocení profilového průzkumu na hranici NITRY - podrobné výsledky za jednotlivá sčítaná stanoviště*
**VSTUP (4) I/64 (Topoľčianska) - Z Nitry**

ID PROFILU: **4**  
 NÁZE PROFILU: **I/64 (Topoľčianska)**  
 KOMUNIKACE: **I/64**  
 SMĚR: **Z Nitry**  
 DATA: **počet vozidel + cyklistů**  
 SBĚR DAT: **5-21 hod**  
 DATUM: **26.09.18**  
 DEN: **ST**  
 OBDOBÍ: **0-24 hod**

**Časové variace automobilové dopravy -  
 vozidla do 3,5 t  
 osobní automobily (OA) + lehké nákladní automobily (LNA) + motorky (MOT)**



**Časové variace automobilové dopravy  
 vozidla nad 3,5 t  
 - nákladní automobily (SNA, TNA, NAV) + autobusy (BUS) + TRAKTOR**



## PRIESKUM INTENZÍT AUTOMOBILOVEJ DOPRAVY NA HRANICIACH MESTA

Vyhodnocení profilového průzkumu na hranici NITRY - podrobné výsledky za jednotlivá sčítaná stanoviště

## VSTUP (4) I/64 (Topoľčianska) - DO NITRY

ID PROFILU: 4  
 NÁZE PROFILU: I/64 (Topoľčianska)  
 KOMUNIKACE: I/64  
 SMĚR: DO NITRY  
 DATA: počet vozidel + cyklistů  
 SBĚR DAT: 5-21 hod  
 DATUM: 26.09.18  
 DEN: ST  
 OBDOBÍ: 0-24 hod

počet vozidel + cyklistů

Období 0-24

kategorie	1	2	3a	3b	4a	4b	5	6	7a	7b	8	1+2+8		3-7		1-8		9
												OA + LNA + M (do 3,5 t)	SNA + TNA + NAV + TRAKTOR + BUS (nad 3,5 t)	CELKEM VOZIDEL (mimo cyklistů)	% z CELKEM VOZIDEL	KOLO		
interval	OA	LNA	SNA bez přívěsu	SNA s přívěsem	TNA bez přívěsu	TNA s přívěsem	NAV	TRAKTOR	BUS ST	BUS KLOUB	MOT	OA + LNA + M (do 3,5 t)	SNA + TNA + NAV + TRAKTOR + BUS (nad 3,5 t)	CELKEM VOZIDEL (mimo cyklistů)	% z CELKEM VOZIDEL	KOLO		
5:00 až 6:00	342	18	2	3	1	4	20	0	2	0	0	360	32	392	8,2%	0		
6:00 až 7:00	548	29	1	5	2	4	28	0	3	0	0	577	43	620	13,0%	1		
7:00 až 8:00	392	22	1	6	1	4	13	0	5	0	0	414	30	444	9,3%	3		
8:00 až 9:00	244	15	3	7	0	5	27	0	3	0	0	259	45	304	6,4%	2		
9:00 až 10:00	187	9	1	5	1	4	35	1	0	0	0	196	47	243	5,1%	1		
10:00 až 11:00	187	17	0	9	0	6	22	0	1	0	0	204	38	242	5,1%	1		
11:00 až 12:00	179	18	1	6	1	2	23	1	0	0	0	197	34	231	4,8%	1		
12:00 až 13:00	163	10	1	0	1	6	14	0	1	0	0	173	23	196	4,1%	0		
13:00 až 14:00	199	7	0	4	0	7	16	0	1	0	0	206	28	234	4,9%	1		
14:00 až 15:00	179	19	5	5	7	5	22	1	4	0	0	198	49	247	5,2%	0		
15:00 až 16:00	222	25	3	1	3	2	35	1	2	0	0	247	47	294	6,2%	4		
16:00 až 17:00	210	27	3	2	8	8	33	0	4	0	1	238	58	296	6,2%	1		
17:00 až 18:00	198	13	1	2	3	4	16	3	2	0	0	211	31	242	5,1%	2		
18:00 až 19:00	139	10	4	2	2	3	17	1	1	0	2	151	30	181	3,8%	1		
19:00 až 20:00	131	1	0	3	0	3	6	0	1	0	0	132	13	145	3,0%	0		
20:00 až 21:00	85	5	0	0	0	0	9	0	1	0	0	90	10	100	2,1%	0		
<b>CELKEM 5-21</b>	<b>3 605</b>	<b>245</b>	<b>26</b>	<b>60</b>	<b>30</b>	<b>67</b>	<b>336</b>	<b>8</b>	<b>31</b>	<b>0</b>	<b>3</b>	<b>3 853</b>	<b>558</b>	<b>4 411</b>	<b>93%</b>	<b>18</b>		
<b>koef 0-24 hod</b>	<b>1,08</b>	<b>1,08</b>	<b>1,08</b>	<b>1,08</b>	<b>1,08</b>	<b>1,08</b>	<b>1,08</b>	<b>1,08</b>	<b>1,08</b>	<b>1,08</b>	<b>1,08</b>	<b>1,08</b>	<b>1,08</b>				<b>1,00</b>	
<b>CELKEM 0-24</b>	<b>3 893</b>	<b>265</b>	<b>28</b>	<b>65</b>	<b>32</b>	<b>72</b>	<b>363</b>	<b>9</b>	<b>33</b>	<b>0</b>	<b>3</b>	<b>4 161</b>	<b>602</b>	<b>4 763</b>	<b>100%</b>	<b>18</b>		

Počet vozidel: CELKEM = 4 763 (mimo cyklistů)  
 z toho: MOTO = 3  
 NAD 3,5t = 602 (bez MHD a cyklistů)    375 (bez MHD a cyklistů)

ŠPIČKOVÁ HODINA: 6:00 až 7:00 620 celkem vozidel ve špičkové hodině (mimo cyklistů)

13,0% z celkového počtu vozidel (mimo cyklistů)



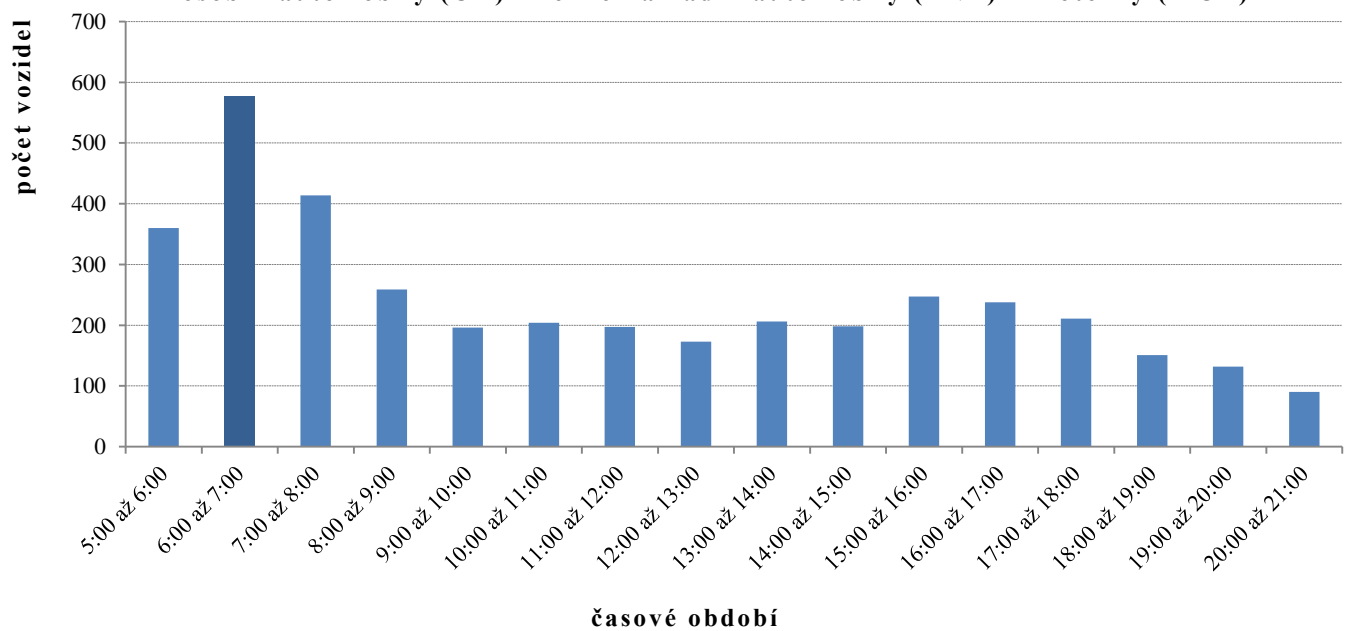
**PRIESKUM INTENZÍT AUTOMOBILOVEJ DOPRAVY NA HRANICIACH MESTA**

*Vyhodnocení profilového průzkumu na hranici NITRY - podrobné výsledky za jednotlivá sčítaná stanoviště*

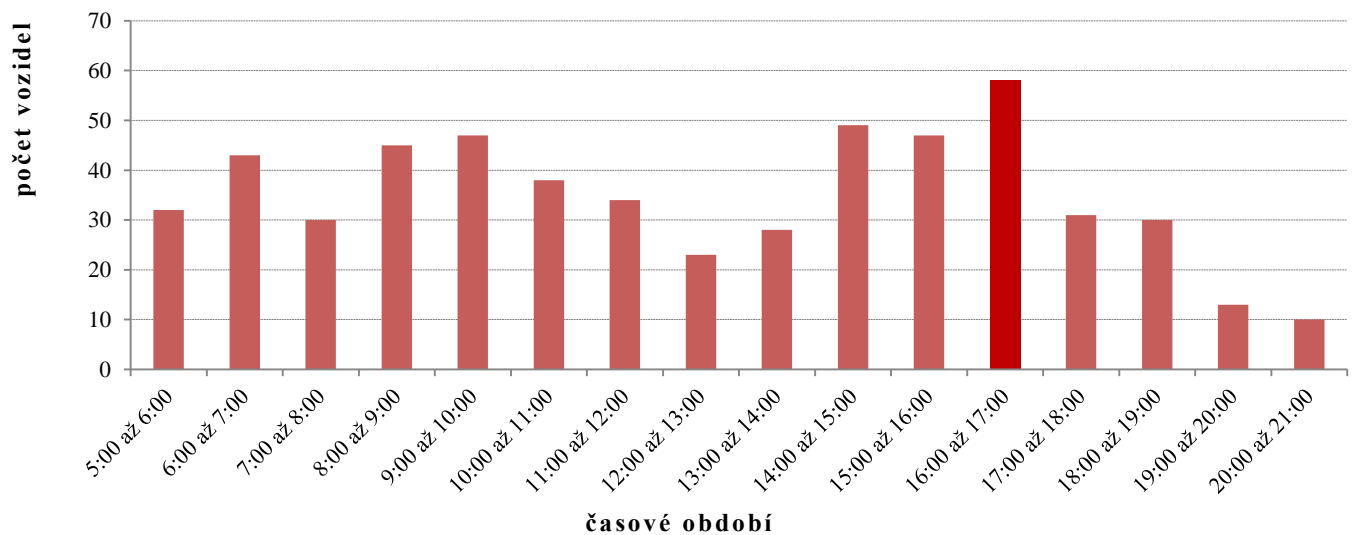
**VSTUP (4) I/64 (Topoľčianska) - DO Nitry**

ID PROFILU: **4**  
 NÁZE PROFILU: **I/64 (Topoľčianska)**  
 KOMUNIKACE: **I/64**  
 SMĚR: **DO Nitry**  
 DATA: **počet vozidel + cyklistů**  
 SBĚR DAT: **5-21 hod**  
 DATUM: **26.09.18**  
 DEN: **ST**  
 OBDOBÍ: **0-24 hod**

**Časové variace automobilové dopravy - vozidla do 3,5 t**  
**osobní automobily (OA) + lehké nákladní automobily (LNA) + motorky (MOT)**



**Časové variace automobilové dopravy vozidla nad 3,5 t**  
**- nákladní automobily (SNA, TNA, NAV) + autobusy (BUS) + TRAKTOR**



**PRIESKUM INTENZÍT AUTOMOBILOVEJ DOPRAVY NA HRANICIACH MESTA**
*Vyhodnocení profilového průzkumu na hranici NITRY - podrobné výsledky za jednotlivá sčítaná stanoviště*
**VSTUP (5) II/593 (Podhorany) - celkem oba směry**

ID PROFILU: **5**  
 NÁZE PROFILU: **II/593 (Podhorany)**  
 KOMUNIKACE: **II/593**  
 SMĚR: **celkem oba směry**  
 DATA: **počet vozidel + cyklistů**  
 SBĚR DAT: **5-21 hod**  
 DATUM: **19.09.18**  
 DEN: **ST**  
 OBDOBÍ: **0-24 hod**

počet vozidel + cyklistů

Období 0-24

kategorie	1	2	3a	3b	4a	4b	5	6	7a	7b	8	1+2+8	3-7	1-8		9
interval	OA	LNA	SNA bez přívěsu	SNA s přívěsem	TNA bez přívěsu	TNA s přívěsem	NAV	TRAKTOR	BUS ST	BUS KLOUB	MOT	OA + LNA + M (do 3,5 t)	SNA + TNA + NAV + TRAKTOR + BUS (nad 3,5 t)	CELKEM VOZIDEL (mimo cyklistů)	% z CELKEM VOZIDEL	KOLO
5:00 až 6:00	167	6	7	0	0	0	0	0	2	0	0	173	9	182	2,9%	1
6:00 až 7:00	404	33	6	1	1	0	0	0	3	0	2	439	11	450	7,2%	0
7:00 až 8:00	434	34	12	0	6	1	1	2	4	0	3	471	26	497	8,0%	0
8:00 až 9:00	356	41	15	1	8	0	2	1	3	0	0	397	30	427	6,9%	0
9:00 až 10:00	331	37	4	1	5	0	1	0	1	0	1	369	12	381	6,1%	1
10:00 až 11:00	286	24	13	2	7	0	2	0	3	0	1	311	27	338	5,4%	0
11:00 až 12:00	303	31	14	0	2	0	1	0	1	0	0	334	18	352	5,6%	0
12:00 až 13:00	283	36	11	0	9	0	2	1	2	0	7	326	25	351	5,6%	3
13:00 až 14:00	320	27	2	0	9	2	1	0	0	0	1	348	14	362	5,8%	0
14:00 až 15:00	376	35	11	1	5	0	1	0	4	0	6	417	22	439	7,0%	0
15:00 až 16:00	438	25	9	1	1	0	1	0	4	0	6	469	16	485	7,8%	0
16:00 až 17:00	475	13	11	0	2	0	0	0	3	0	7	495	16	511	8,2%	1
17:00 až 18:00	382	19	1	0	0	0	0	0	1	0	21	422	2	424	6,8%	1
18:00 až 19:00	315	14	2	0	1	0	0	2	1	0	9	338	6	344	5,5%	0
19:00 až 20:00	240	5	1	0	1	0	0	1	1	0	5	250	4	254	4,1%	0
20:00 až 21:00	129	3	1	0	0	1	0	0	1	0	2	134	3	137	2,2%	0
<b>CELKEM 5-21</b>	<b>5 239</b>	<b>383</b>	<b>120</b>	<b>7</b>	<b>57</b>	<b>4</b>	<b>12</b>	<b>7</b>	<b>34</b>	<b>0</b>	<b>71</b>	<b>5 693</b>	<b>241</b>	<b>5 934</b>	<b>95%</b>	<b>7</b>
<b>koef 0-24 hod</b>	<b>1,05</b>	<b>1,05</b>	<b>1,05</b>	<b>1,05</b>	<b>1,05</b>	<b>1,05</b>	<b>1,05</b>	<b>1,05</b>	<b>1,05</b>	<b>1,05</b>	<b>1,05</b>	<b>1,05</b>	<b>1,05</b>			<b>1,00</b>
<b>CELKEM 0-24</b>	<b>5 501</b>	<b>402</b>	<b>126</b>	<b>7</b>	<b>60</b>	<b>4</b>	<b>13</b>	<b>7</b>	<b>36</b>	<b>0</b>	<b>75</b>	<b>5 978</b>	<b>253</b>	<b>6 231</b>	<b>100%</b>	<b>7</b>

 Počet vozidel: CELKEM = **6 231** (mimo cyklistů)

 z toho: MOTO = **71**

 NAD 3,5t = **253** (bez MHD a cyklistů) **53** (bez MHD a cyklistů)

 ŠPIČKOVÁ HODINA: **16:00 až 17:00** **511** celkem vozidel ve špičkové hodině (mimo cyklistů)

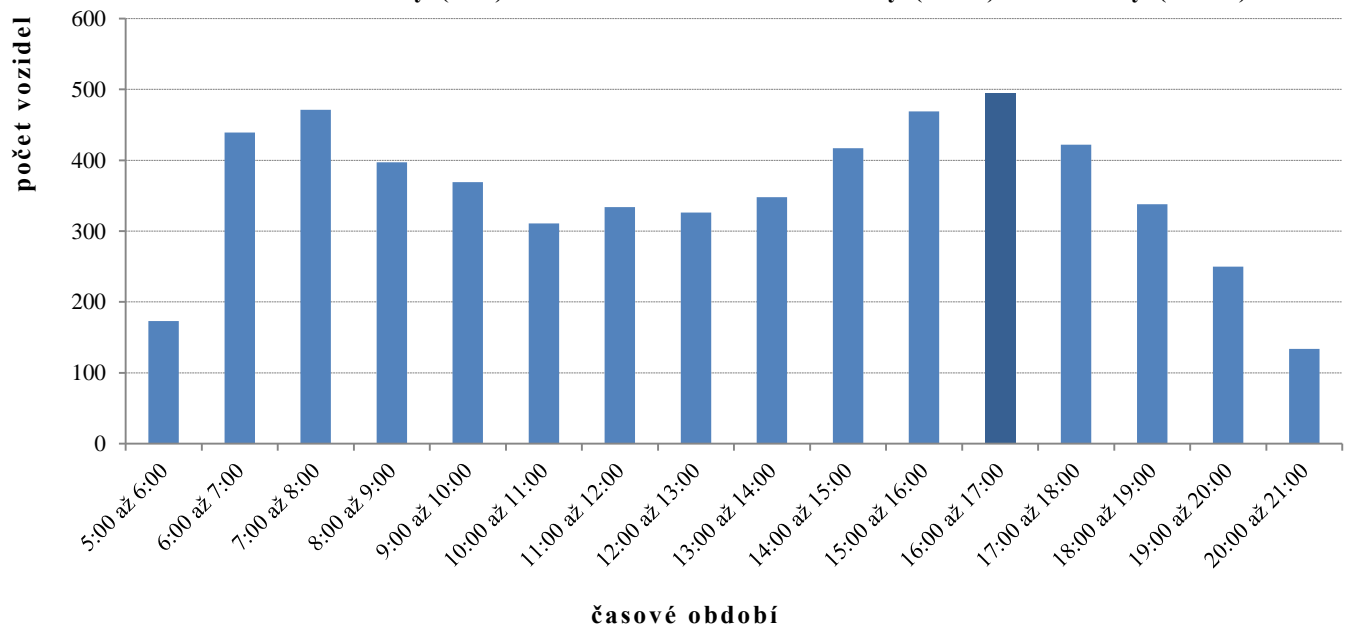
**8,2%** z celkového počtu vozidel (mimo cyklistů)



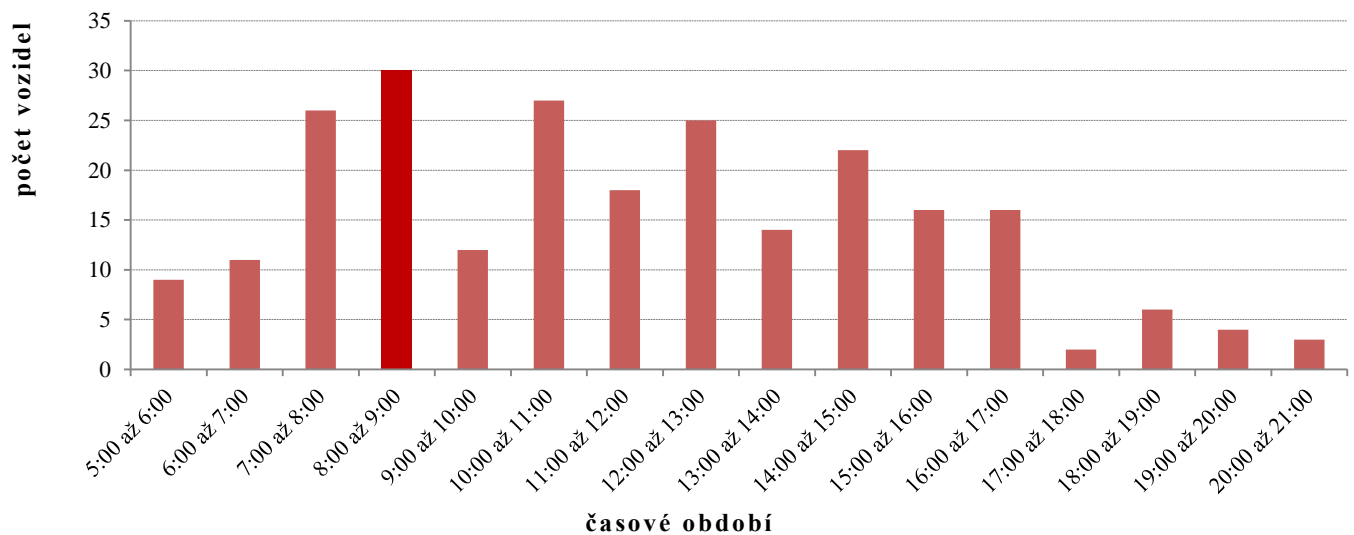
**PRIESKUM INTENZÍT AUTOMOBILOVEJ DOPRAVY NA HRANICIACH MESTA**
*Vyhodnocení profilového průzkumu na hranici NITRY - podrobné výsledky za jednotlivá sčítaná stanoviště*
**VSTUP (5) II/593 (Podhorany) - celkem oba směry**

ID PROFILU: **5**  
 NÁZE PROFILU: **II/593 (Podhorany)**  
 KOMUNIKACE: **II/593**  
 SMĚR: **celkem oba směry**  
 DATA: **počet vozidel + cyklistů**  
 SBĚR DAT: **5-21 hod**  
 DATUM: **19.09.18**  
 DEN: **ST**  
 OBDOBÍ: **0-24 hod**

**Časové variace automobilové dopravy -  
 vozidla do 3,5 t  
 osobní automobily (OA) + lehké nákladní automobily (LNA) + motorky (MOT)**



**Časové variace automobilové dopravy  
 vozidla nad 3,5 t  
 - nákladní automobily (SNA, TNA, NAV) + autobusy (BUS) + TRAKTOR**



**PRIESKUM INTENZÍT AUTOMOBILOVEJ DOPRAVY NA HRANICIACH MESTA**
*Vyhodnocení profilového průzkumu na hranici NITRY - podrobné výsledky za jednotlivá sčítaná stanoviště*
**VSTUP (5) II/593 (Podhorany) - Z Nitry**

 ID PROFILU: **5**  
 NÁZE PROFILU: **II/593 (Podhorany)**  
 KOMUNIKACE: **II/593**  
 SMĚR: **Z Nitry**  
 DATA: **počet vozidel + cyklistů**  
 SBĚR DAT: **5-21 hod**  
 DATUM: **19.09.18**  
 DEN: **ST**  
 OBDOBÍ: **0-24 hod**

počet vozidel + cyklistů

Období 0-24

kategorie	1	2	3a	3b	4a	4b	5	6	7a	7b	8	1+2+8	3-7	1-8		9
interval	OA	LNA	SNA bez přívěsu	SNA s přívěsem	TNA bez přívěsu	TNA s přívěsem	NAV	TRAKTOR	BUS ST	BUS KLOUB	MOT	OA + LNA + M (do 3,5 t)	SNA + TNA + NAV + TRAKTOR + BUS (nad 3,5 t)	CELKEM VOZIDEL (mimo cyklistů)	% z CELKEM VOZIDEL	KOLO
5:00 až 6:00	16	2	4	0	0	0	0	0	1	0	0	18	5	23	0,7%	1
6:00 až 7:00	90	13	2	0	1	0	0	0	1	0	1	104	4	108	3,4%	0
7:00 až 8:00	111	11	7	0	5	1	1	2	1	0	2	124	17	141	4,4%	0
8:00 až 9:00	139	22	5	1	3	0	1	0	1	0	0	161	11	172	5,4%	0
9:00 až 10:00	152	18	2	1	3	0	1	0	0	0	0	170	7	177	5,6%	1
10:00 až 11:00	165	13	8	1	2	0	2	0	2	0	0	178	15	193	6,1%	0
11:00 až 12:00	158	21	7	0	0	0	0	0	1	0	0	179	8	187	5,9%	0
12:00 až 13:00	149	16	6	0	4	0	0	1	1	0	5	170	12	182	5,7%	2
13:00 až 14:00	169	15	1	0	4	1	1	0	0	0	0	184	7	191	6,0%	0
14:00 až 15:00	223	19	6	0	2	0	1	0	2	0	4	246	11	257	8,1%	0
15:00 až 16:00	305	11	5	0	0	0	1	0	3	0	4	320	9	329	10,4%	0
16:00 až 17:00	335	8	5	0	1	0	0	0	2	0	4	347	8	355	11,2%	1
17:00 až 18:00	213	13	0	0	0	0	0	0	1	0	16	242	1	243	7,7%	0
18:00 až 19:00	212	11	1	0	1	0	0	1	1	0	3	226	4	230	7,3%	0
19:00 až 20:00	140	3	1	0	1	0	0	0	0	0	4	147	2	149	4,7%	0
20:00 až 21:00	76	3	0	0	0	1	0	0	1	0	1	80	2	82	2,6%	0
<b>CELKEM 5-21</b>	<b>2 653</b>	<b>199</b>	<b>60</b>	<b>3</b>	<b>27</b>	<b>3</b>	<b>8</b>	<b>4</b>	<b>18</b>	<b>0</b>	<b>44</b>	<b>2 896</b>	<b>123</b>	<b>3 019</b>	<b>95%</b>	<b>5</b>
<b>koef 0-24 hod</b>	<b>1,05</b>	<b>1,05</b>	<b>1,05</b>	<b>1,05</b>	<b>1,05</b>	<b>1,05</b>	<b>1,05</b>	<b>1,05</b>	<b>1,05</b>	<b>1,05</b>	<b>1,05</b>	<b>1,05</b>	<b>1,05</b>			<b>1,00</b>
<b>CELKEM 0-24</b>	<b>2 786</b>	<b>209</b>	<b>63</b>	<b>3</b>	<b>28</b>	<b>3</b>	<b>8</b>	<b>4</b>	<b>19</b>	<b>0</b>	<b>46</b>	<b>3 041</b>	<b>128</b>	<b>3 169</b>	<b>100%</b>	<b>5</b>

 Počet vozidel: CELKEM = **3 169** (mimo cyklistů)

 z toho: MOTO = **44**

 NAD 3,5t = **128** (bez MHD a cyklistů)      **30** (bez MHD a cyklistů)

 ŠPIČKOVÁ HODINA: **16:00 až 17:00**      **355** celkem vozidel ve špičkové hodině (mimo cyklistů)

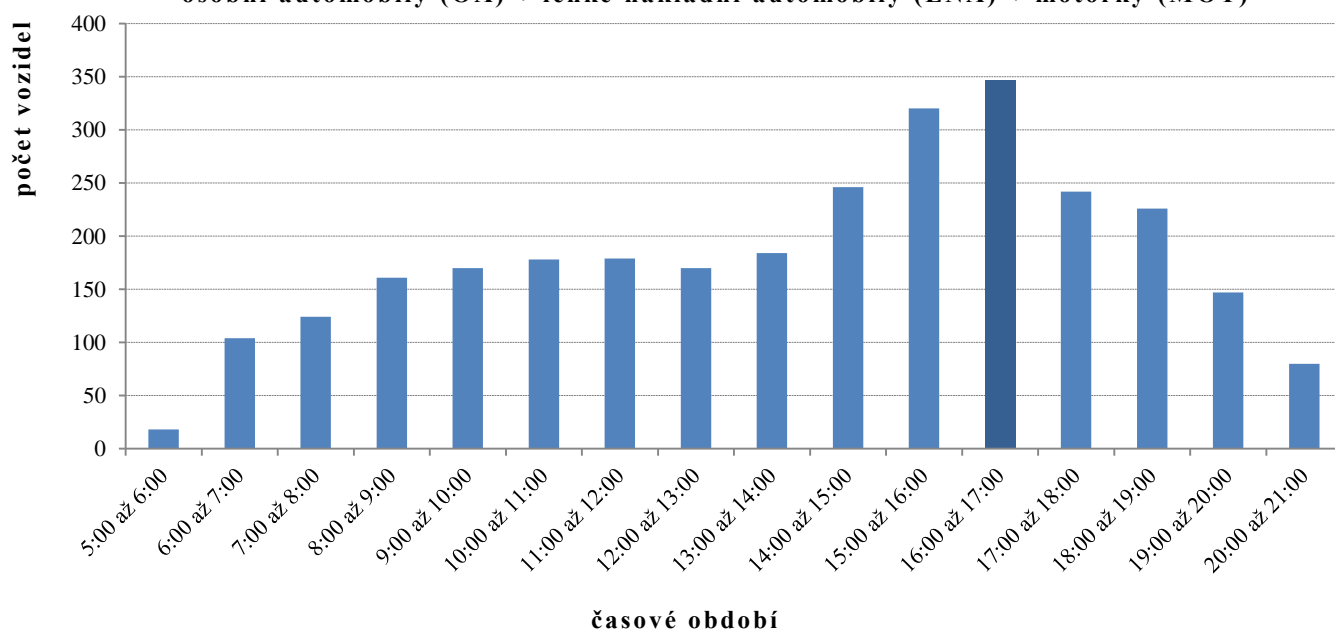
**11,2%** z celkového počtu vozidel (mimo cyklistů)



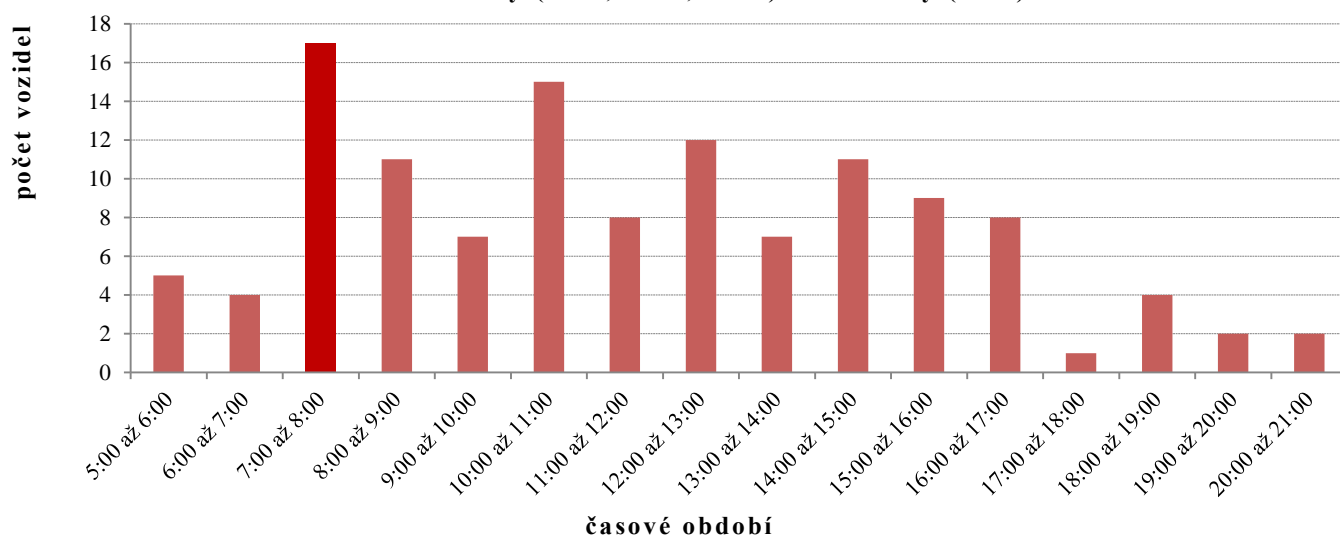
**PRIESKUM INTENZÍT AUTOMOBILOVEJ DOPRAVY NA HRANICIACH MESTA**
*Vyhodnocení profilového průzkumu na hranici NITRY - podrobné výsledky za jednotlivá sčítaná stanoviště*
**VSTUP (5) II/593 (Podhorany) - Z Nitry**

ID PROFILU: **5**  
 NÁZE PROFILU: **II/593 (Podhorany)**  
 KOMUNIKACE: **II/593**  
 SMĚR: **Z Nitry**  
 DATA: **počet vozidel + cyklistů**  
 SBĚR DAT: **5-21 hod**  
 DATUM: **19.09.18**  
 DEN: **ST**  
 OBDOBÍ: **0-24 hod**

**Časové variace automobilové dopravy -  
 vozidla do 3,5 t  
 osobní automobily (OA) + lehké nákladní automobily (LNA) + motorky (MOT)**



**Časové variace automobilové dopravy  
 vozidla nad 3,5 t  
 - nákladní automobily (SNA, TNA, NAV) + autobusy (BUS) + TRAKTOR**



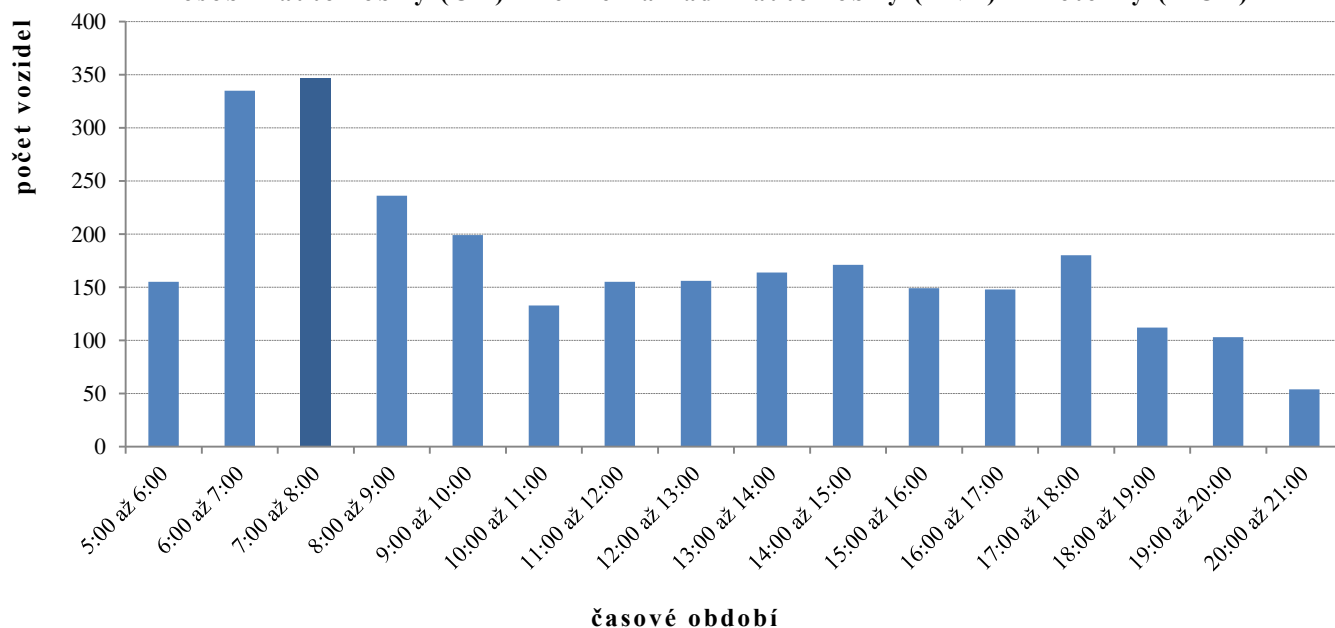




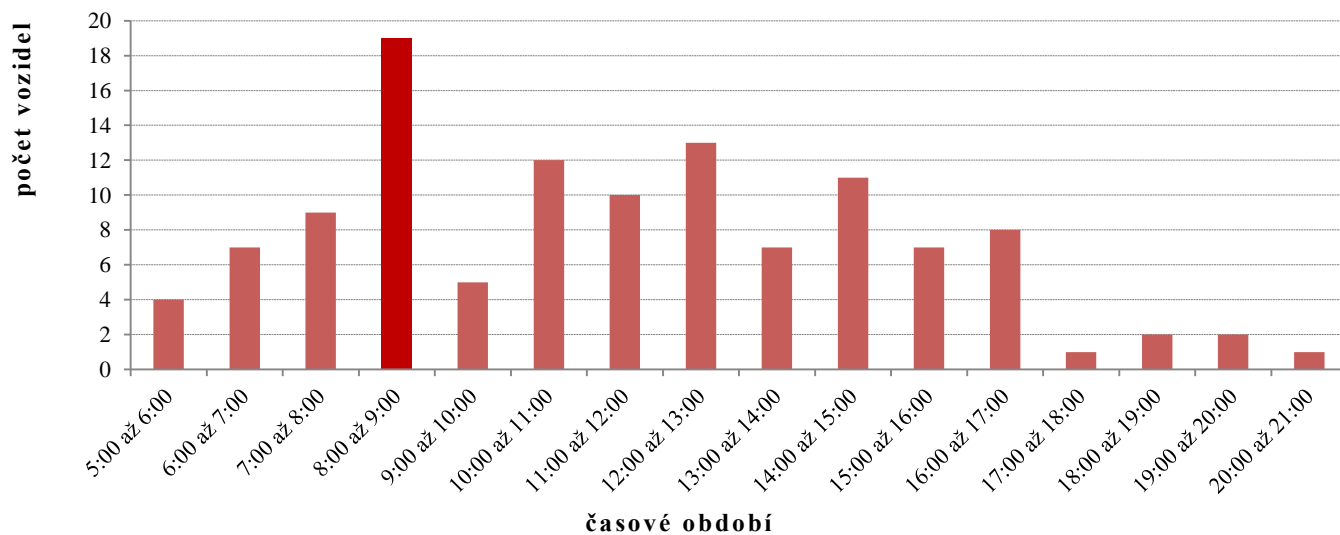
**PRIESKUM INTENZÍT AUTOMOBILOVEJ DOPRAVY NA HRANICIACH MESTA**
*Vyhodnocení profilového průzkumu na hranici NITRY - podrobné výsledky za jednotlivá sčítaná stanoviště*
**VSTUP (5) II/593 (Podhorany) - DO Nitry**

ID PROFILU: **5**  
 NÁZE PROFILU: **II/593 (Podhorany)**  
 KOMUNIKACE: **II/593**  
 SMĚR: **DO Nitry**  
 DATA: **počet vozidel + cyklistů**  
 SBĚR DAT: **5-21 hod**  
 DATUM: **19.09.18**  
 DEN: **ST**  
 OBDOBÍ: **0-24 hod**

**Časové variace automobilové dopravy -  
 vozidla do 3,5 t  
 osobní automobily (OA) + lehké nákladní automobily (LNA) + motorky (MOT)**



**Časové variace automobilové dopravy  
 vozidla nad 3,5 t  
 - nákladní automobily (SNA, TNA, NAV) + autobusy (BUS) + TRAKTOR**



**PRIESKUM INTENZÍT AUTOMOBILOVEJ DOPRAVY NA HRANICIACH MESTA**
*Vyhodnocení profilového průzkumu na hranici NITRY - podrobné výsledky za jednotlivá sčítaná stanoviště*
**VSTUP (6) Jelenecká - celkem oba směry**

 ID PROFILU: **6**  
 NÁZE PROFILU: **Jelenecká**  
 KOMUNIKACE: **Jelenecká**  
 SMĚR: **celkem oba směry**  
 DATA: **počet vozidel + cyklistů**  
 SBĚR DAT: **5-21 hod**  
 DATUM: **18.09.18**  
 DEN: **ÚT**  
 OBDOBÍ: **0-24 hod**

počet vozidel + cyklistů

Období 0-24

kategorie	1	2	3a	3b	4a	4b	5	6	7a	7b	8	1+2+8	3-7	1-8		9
	OA	LNA	SNA bez přívěsu	SNA s přívěsem	TNA bez přívěsu	TNA s přívěsem	NAV	TRAKTOR	BUS ST	BUS KLOUB	MOT	OA + LNA + M (do 3,5 t)	SNA + TNA + NAV + TRAKTOR + BUS (nad 3,5 t)	CELKEM VOZIDEL (mimo cyklistů)	% z CELKEM VOZIDEL	KOLO
5:00 až 6:00	154	12	0	0	0	1	0	0	6	0	0	166	7	173	1,9%	0
6:00 až 7:00	438	35	3	0	2	0	1	0	9	0	4	477	15	492	5,4%	2
7:00 až 8:00	649	37	2	0	9	0	1	2	8	0	5	691	22	713	7,8%	1
8:00 až 9:00	423	40	12	0	6	2	3	2	3	0	1	464	28	492	5,4%	0
9:00 až 10:00	394	37	9	0	3	1	0	0	4	0	5	436	17	453	4,9%	0
10:00 až 11:00	397	32	12	0	6	0	1	1	3	0	5	434	23	457	5,0%	3
11:00 až 12:00	430	24	12	1	6	1	1	0	3	0	8	462	24	486	5,3%	1
12:00 až 13:00	455	19	7	0	4	1	4	1	3	1	5	479	21	500	5,4%	1
13:00 až 14:00	483	26	3	2	3	4	1	0	9	0	9	518	22	540	5,9%	2
14:00 až 15:00	567	32	3	0	6	0	0	1	10	1	14	613	21	634	6,9%	9
15:00 až 16:00	724	35	9	1	4	0	0	2	10	1	14	773	27	800	8,7%	12
16:00 až 17:00	718	28	8	0	3	1	0	1	11	1	12	758	25	783	8,5%	18
17:00 až 18:00	651	21	3	0	3	0	0	1	10	0	8	680	17	697	7,6%	18
18:00 až 19:00	598	10	2	0	0	0	0	1	6	0	14	622	9	631	6,9%	9
19:00 až 20:00	463	14	0	0	0	0	0	0	5	2	1	478	7	485	5,3%	10
20:00 až 21:00	391	13	2	0	0	0	0	0	4	0	1	405	6	411	4,5%	2
<b>CELKEM 5-21</b>	<b>7 935</b>	<b>415</b>	<b>87</b>	<b>4</b>	<b>55</b>	<b>11</b>	<b>12</b>	<b>12</b>	<b>104</b>	<b>6</b>	<b>106</b>	<b>8 456</b>	<b>291</b>	<b>8 747</b>	<b>95%</b>	<b>88</b>
<b>koef 0-24 hod</b>	<b>1,05</b>	<b>1,05</b>	<b>1,05</b>	<b>1,05</b>	<b>1,05</b>	<b>1,05</b>	<b>1,05</b>	<b>1,05</b>	<b>1,05</b>	<b>1,05</b>	<b>1,05</b>	<b>1,05</b>	<b>1,05</b>			<b>1,00</b>
<b>CELKEM 0-24</b>	<b>8 332</b>	<b>436</b>	<b>91</b>	<b>4</b>	<b>58</b>	<b>12</b>	<b>13</b>	<b>13</b>	<b>109</b>	<b>6</b>	<b>111</b>	<b>8 879</b>	<b>306</b>	<b>9 185</b>	<b>100%</b>	<b>88</b>

 Počet vozidel: CELKEM = **9 185** (mimo cyklistů)  
 z toho: MOTO = **106**  
 NAD 3,5t = **306** (bez MHD a cyklistů)      **134** (bez MHD a cyklistů)

 ŠPIČKOVÁ HODINA: **15:00 až 16:00**      **800** celkem vozidel ve špičkové hodině (mimo cyklistů)  
**8,7%** z celkového počtu vozidel (mimo cyklistů)



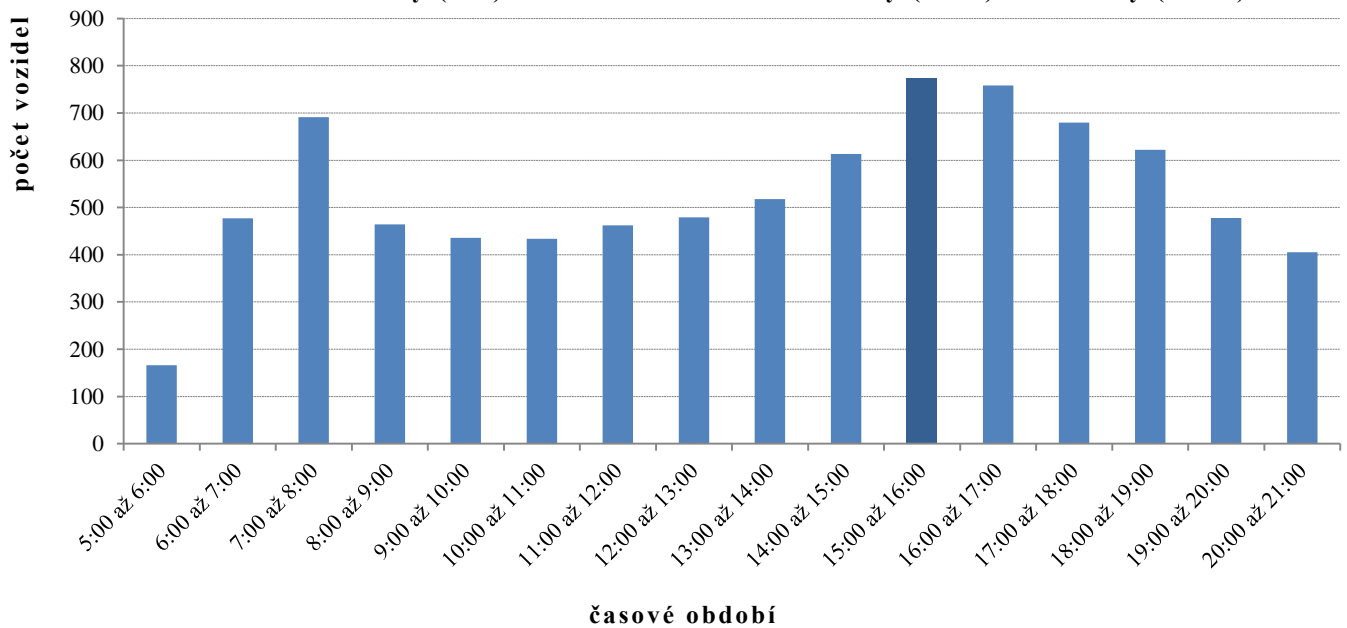
**PRIESKUM INTENZÍT AUTOMOBILOVEJ DOPRAVY NA HRANICIACH MESTA**

*Vyhodnocení profilového průzkumu na hranici NITRY - podrobné výsledky za jednotlivá sčítaná stanoviště*

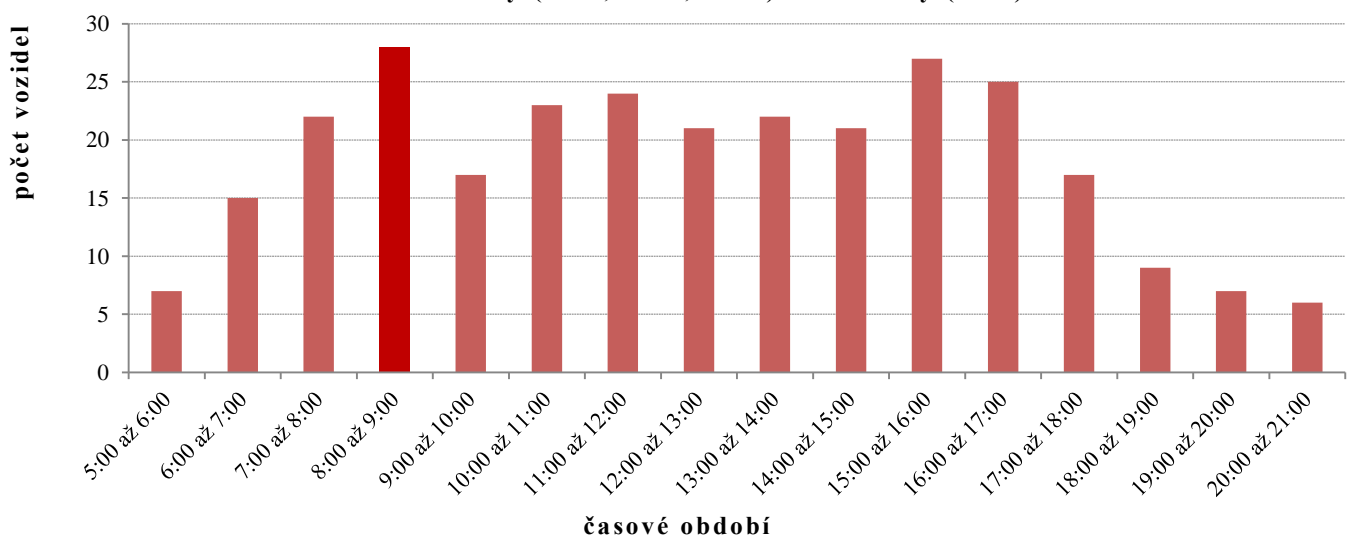
**VSTUP (6) Jelenecká - celkem oba směry**

ID PROFILU: **6**  
 NÁZE PROFILU: **Jelenecká**  
 KOMUNIKACE: **Jelenecká**  
 SMĚR: **celkem oba směry**  
 DATA: **počet vozidel + cyklistů**  
 SBĚR DAT: **5-21 hod**  
 DATUM: **18.09.18**  
 DEN: **ÚT**  
 OBDOBÍ: **0-24 hod**

**Časové variace automobilové dopravy -  
 vozidla do 3,5 t  
 osobní automobily (OA) + lehké nákladní automobily (LNA) + motorky (MOT)**



**Časové variace automobilové dopravy  
 vozidla nad 3,5 t  
 - nákladní automobily (SNA, TNA, NAV) + autobusy (BUS) + TRAKTOR**



**PRIESKUM INTENZÍT AUTOMOBILOVEJ DOPRAVY NA HRANICIACH MESTA**

Vyhodnocení profilového průzkumu na hranici NITRY - podrobné výsledky za jednotlivá sčítaná stanoviště

**VSTUP (6) Jelenecká - Z Nitry**

ID PROFILU: 6  
NÁZE PROFILU: Jelenecká  
KOMUNIKACE: Jelenecká  
SMĚR: Z Nitry  
DATA: počet vozidel + cyklistů  
SBĚR DAT: 5-21 hod  
DATUM: 18.09.18  
DEN: ÚT  
OBDOBÍ: 0-24 hod

počet vozidel + cyklistů

Období 0-24

kategorie	1	2	3a	3b	4a	4b	5	6	7a	7b	8	1+2+8		3-7		1-8		9
												OA + LNA + M (do 3,5 t)	SNA + TNA + NAV + TRAKTOR + BUS (nad 3,5 t)	CELKEM VOZIDEL (mimo cyklistů)	% z CELKEM VOZIDEL	CELKEM VOZIDEL	% z CELKEM VOZIDEL	
interval	OA	LNA	SNA bez přívěsu	SNA s přívěsem	TNA bez přívěsu	TNA s přívěsem	NAV	TRAKTOR	BUS ST	BUS KLOUB	MOT	OA + LNA + M (do 3,5 t)	SNA + TNA + NAV + TRAKTOR + BUS (nad 3,5 t)	CELKEM VOZIDEL (mimo cyklistů)	% z CELKEM VOZIDEL	CELKEM VOZIDEL	% z CELKEM VOZIDEL	KOLO
5:00 až 6:00	28	0	0	0	0	1	0	0	2	0	0	28	3	31	0,7%			0
6:00 až 7:00	107	9	3	0	2	0	1	0	4	0	0	116	10	126	2,8%			0
7:00 až 8:00	166	12	2	0	6	0	1	1	2	0	1	179	12	191	4,2%			0
8:00 až 9:00	146	28	6	0	0	0	2	1	0	0	0	174	9	183	4,0%			0
9:00 až 10:00	156	24	5	0	2	0	0	0	1	0	1	181	8	189	4,2%			0
10:00 až 11:00	185	24	8	0	4	0	0	0	0	0	2	211	12	223	4,9%			2
11:00 až 12:00	229	16	8	1	5	0	1	0	1	0	4	249	16	265	5,9%			1
12:00 až 13:00	234	13	3	0	3	0	2	0	0	1	4	251	9	260	5,7%			1
13:00 až 14:00	233	8	2	0	2	0	1	0	3	0	7	248	8	256	5,7%			0
14:00 až 15:00	309	16	0	0	3	0	0	0	5	1	7	332	9	341	7,5%			3
15:00 až 16:00	423	14	3	0	1	0	0	0	5	0	7	444	9	453	10,0%			5
16:00 až 17:00	416	11	2	0	0	0	0	0	6	1	6	433	9	442	9,8%			7
17:00 až 18:00	401	6	0	0	0	0	0	1	4	0	6	413	5	418	9,2%			9
18:00 až 19:00	378	4	2	0	0	0	0	1	3	0	11	393	6	399	8,8%			4
19:00 až 20:00	287	6	0	0	0	0	0	0	2	2	0	293	4	297	6,6%			1
20:00 až 21:00	228	3	0	0	0	0	0	0	3	0	0	231	3	234	5,2%			1
<b>CELKEM 5-21</b>	<b>3 926</b>	<b>194</b>	<b>44</b>	<b>1</b>	<b>28</b>	<b>1</b>	<b>8</b>	<b>4</b>	<b>41</b>	<b>5</b>	<b>56</b>	<b>4 176</b>	<b>132</b>	<b>4 308</b>	<b>95%</b>			<b>34</b>
<b>koef 0-24 hod</b>	<b>1,05</b>	<b>1,05</b>	<b>1,05</b>	<b>1,05</b>	<b>1,05</b>	<b>1,05</b>	<b>1,05</b>	<b>1,05</b>	<b>1,05</b>	<b>1,05</b>	<b>1,05</b>	<b>1,05</b>	<b>1,05</b>					<b>1,00</b>
<b>CELKEM 0-24</b>	<b>4 122</b>	<b>204</b>	<b>46</b>	<b>1</b>	<b>29</b>	<b>1</b>	<b>8</b>	<b>4</b>	<b>43</b>	<b>5</b>	<b>59</b>	<b>4 385</b>	<b>137</b>	<b>4 522</b>	<b>100%</b>			<b>34</b>

Počet vozidel: CELKEM = 4 522 (mimo cyklistů)

z toho: MOTO = 56

NAD 3,5t = 137 (bez MHD a cyklistů) 58 (bez MHD a cyklistů)

ŠPIČKOVÁ HODINA: 15:00 až 16:00 453 celkem vozidel ve špičkové hodině (mimo cyklistů)

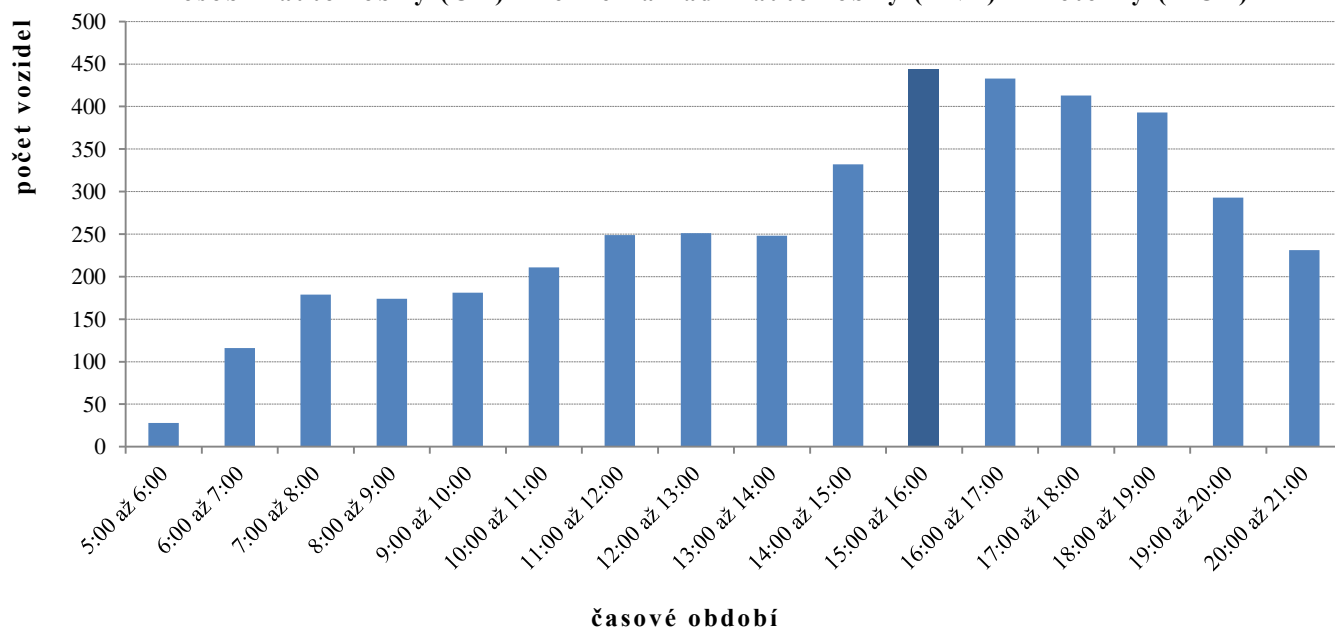
10,0% z celkového počtu vozidel (mimo cyklistů)



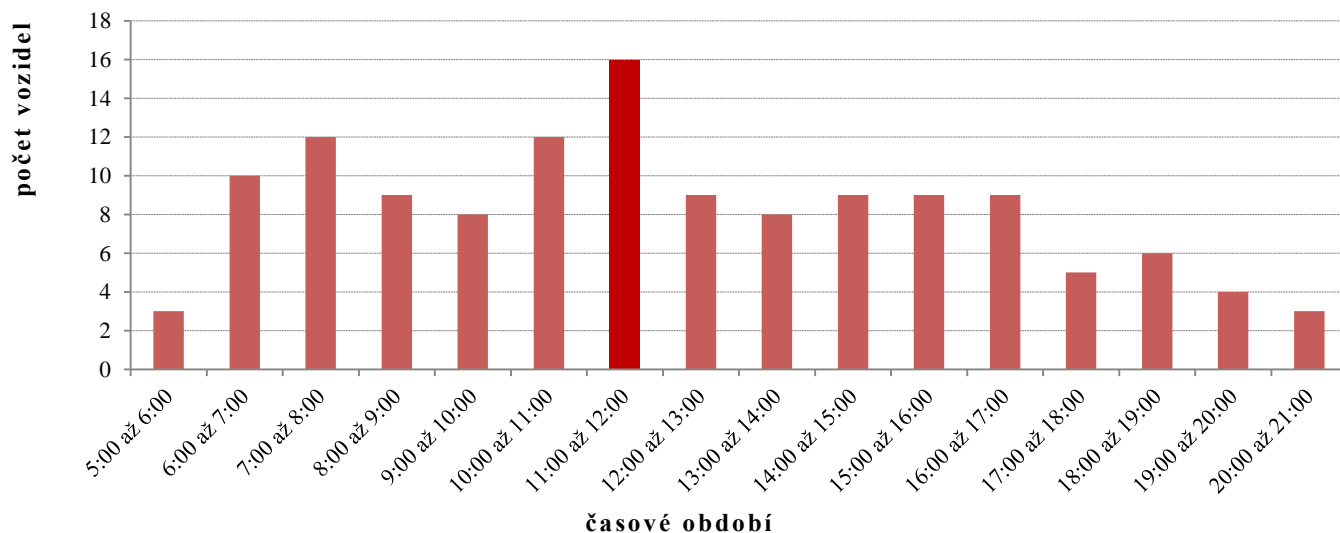
**PRIESKUM INTENZÍT AUTOMOBILOVEJ DOPRAVY NA HRANICIACH MESTA**
*Vyhodnocení profilového průzkumu na hranici NITRY - podrobné výsledky za jednotlivá sčítaná stanoviště*
**VSTUP (6) Jelenecká - Z Nitry**

ID PROFILU: **6**  
 NÁZE PROFILU: **Jelenecká**  
 KOMUNIKACE: **Jelenecká**  
 SMĚR: **Z Nitry**  
 DATA: **počet vozidel + cyklistů**  
 SBĚR DAT: **5-21 hod**  
 DATUM: **18.09.18**  
 DEN: **ÚT**  
 OBDOBÍ: **0-24 hod**

**Časové variace automobilové dopravy - vozidla do 3,5 t**  
**osobní automobily (OA) + lehké nákladní automobily (LNA) + motorky (MOT)**



**Časové variace automobilové dopravy vozidla nad 3,5 t**  
**- nákladní automobily (SNA, TNA, NAV) + autobusy (BUS) + TRAKTOR**



**PRIESKUM INTENZÍT AUTOMOBILOVEJ DOPRAVY NA HRANICIACH MESTA**
*Vyhodnocení profilového průzkumu na hranici NITRY - podrobné výsledky za jednotlivá sčítaná stanoviště*
**VSTUP (6) Jelenecká - DO Nitry**

ID PROFILU: **6**  
 NÁZE PROFILU: **Jelenecká**  
 KOMUNIKACE: **Jelenecká**  
 SMĚR: **DO Nitry**  
 DATA: **počet vozidel + cyklistů**  
 SBĚR DAT: **5-21 hod**  
 DATUM: **18.09.18**  
 DEN: **ÚT**  
 OBDOBÍ: **0-24 hod**

počet vozidel + cyklistů

Období 0-24

kategorie	1	2	3a	3b	4a	4b	5	6	7a	7b	8	1+2+8	3-7	1-8		9
	OA	LNA	SNA bez přívěsu	SNA s přívěsem	TNA bez přívěsu	TNA s přívěsem	NAV	TRAKTOR	BUS ST	BUS KLOUB	MOT	OA + LNA + M (do 3,5 t)	SNA + TNA + NAV + TRAKTOR + BUS (nad 3,5 t)	CELKEM VOZIDEL (mimo cyklistů)	% z CELKEM VOZIDEL	KOLO
5:00 až 6:00	126	12	0	0	0	0	0	0	4	0	0	138	4	142	3,0%	0
6:00 až 7:00	331	26	0	0	0	0	0	0	5	0	4	361	5	366	7,9%	2
7:00 až 8:00	483	25	0	0	3	0	0	1	6	0	4	512	10	522	11,2%	1
8:00 až 9:00	277	12	6	0	6	2	1	1	3	0	1	290	19	309	6,6%	0
9:00 až 10:00	238	13	4	0	1	1	0	0	3	0	4	255	9	264	5,7%	0
10:00 až 11:00	212	8	4	0	2	0	1	1	3	0	3	223	11	234	5,0%	1
11:00 až 12:00	201	8	4	0	1	1	0	0	2	0	4	213	8	221	4,7%	0
12:00 až 13:00	221	6	4	0	1	1	2	1	3	0	1	228	12	240	5,2%	0
13:00 až 14:00	250	18	1	2	1	4	0	0	6	0	2	270	14	284	6,1%	2
14:00 až 15:00	258	16	3	0	3	0	0	1	5	0	7	281	12	293	6,3%	6
15:00 až 16:00	301	21	6	1	3	0	0	2	5	1	7	329	18	347	7,4%	7
16:00 až 17:00	302	17	6	0	3	1	0	1	5	0	6	325	16	341	7,3%	11
17:00 až 18:00	250	15	3	0	3	0	0	0	6	0	2	267	12	279	6,0%	9
18:00 až 19:00	220	6	0	0	0	0	0	0	3	0	3	229	3	232	5,0%	5
19:00 až 20:00	176	8	0	0	0	0	0	0	3	0	1	185	3	188	4,0%	9
20:00 až 21:00	163	10	2	0	0	0	0	0	1	0	1	174	3	177	3,8%	1
<b>CELKEM 5-21</b>	<b>4 009</b>	<b>221</b>	<b>43</b>	<b>3</b>	<b>27</b>	<b>10</b>	<b>4</b>	<b>8</b>	<b>63</b>	<b>1</b>	<b>50</b>	<b>4 280</b>	<b>159</b>	<b>4 439</b>	<b>95%</b>	<b>54</b>
<b>koef 0-24 hod</b>	<b>1,05</b>	<b>1,05</b>	<b>1,05</b>	<b>1,05</b>	<b>1,05</b>	<b>1,05</b>	<b>1,05</b>	<b>1,05</b>	<b>1,05</b>	<b>1,05</b>	<b>1,05</b>	<b>1,05</b>	<b>1,05</b>			<b>1,00</b>
<b>CELKEM 0-24</b>	<b>4 209</b>	<b>232</b>	<b>45</b>	<b>3</b>	<b>28</b>	<b>11</b>	<b>4</b>	<b>8</b>	<b>66</b>	<b>1</b>	<b>53</b>	<b>4 494</b>	<b>166</b>	<b>4 660</b>	<b>100%</b>	<b>54</b>

Počet vozidel: CELKEM = **4 660** (mimo cyklistů)  
 z toho: MOTO = **50**  
 NAD 3,5t = **166** (bez MHD a cyklistů)      **76** (bez MHD a cyklistů)

ŠPIČKOVÁ HODINA: **7:00 až 8:00**      **522** celkem vozidel ve špičkové hodině (mimo cyklistů)

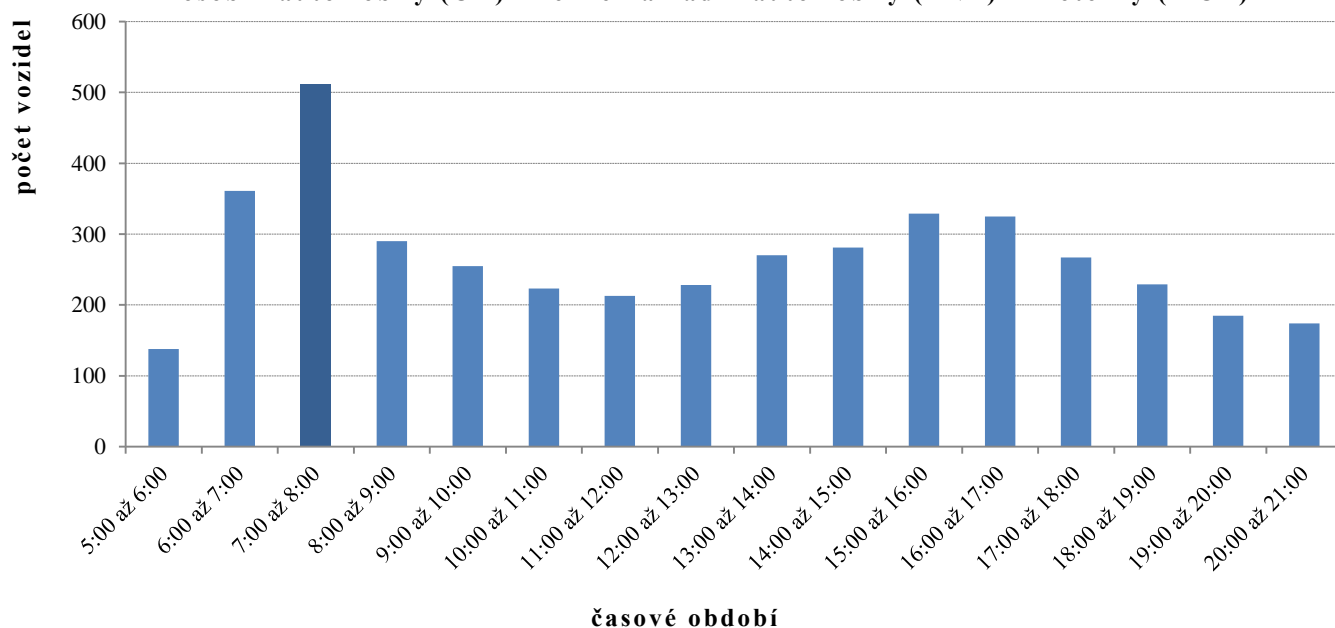
**11,2%** z celkového počtu vozidel (mimo cyklistů)



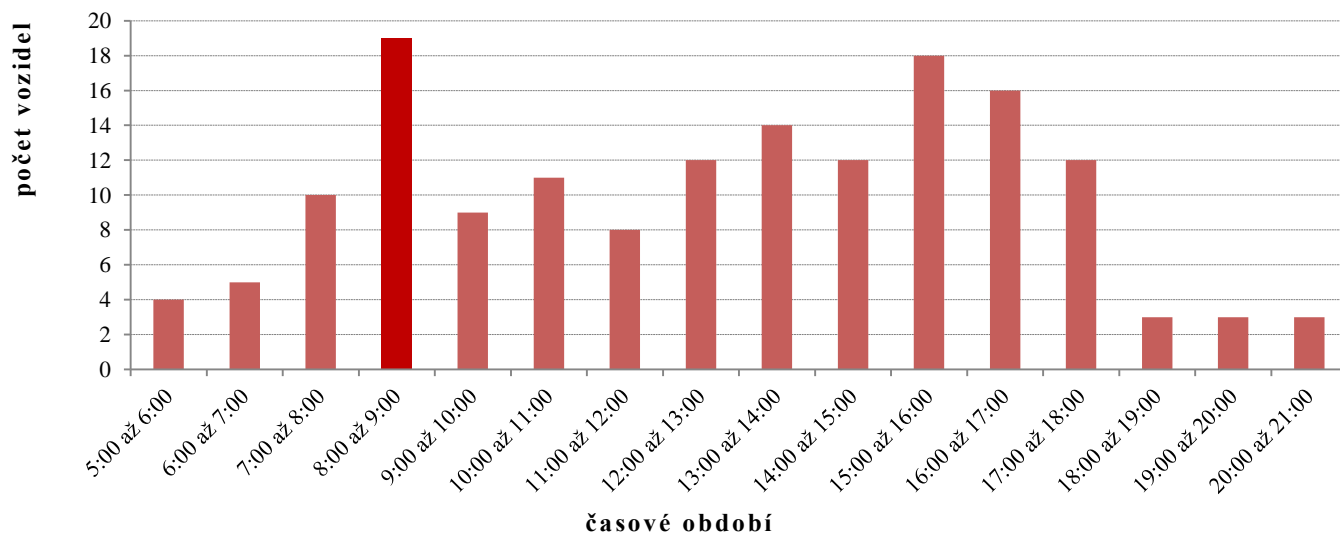
**PRIESKUM INTENZÍT AUTOMOBILOVEJ DOPRAVY NA HRANICIACH MESTA**
*Vyhodnocení profilového průzkumu na hranici NITRY - podrobné výsledky za jednotlivá sčítaná stanoviště*
**VSTUP (6) Jelenecká - DO Nitry**

ID PROFILU: **6**  
 NÁZE PROFILU: **Jelenecká**  
 KOMUNIKACE: **Jelenecká**  
 SMĚR: **DO Nitry**  
 DATA: **počet vozidel + cyklistů**  
 SBĚR DAT: **5-21 hod**  
 DATUM: **18.09.18**  
 DEN: **ÚT**  
 OBDOBÍ: **0-24 hod**

**Časové variace automobilové dopravy -  
 vozidla do 3,5 t  
 osobní automobily (OA) + lehké nákladní automobily (LNA) + motorky (MOT)**



**Časové variace automobilové dopravy  
 vozidla nad 3,5 t  
 - nákladní automobily (SNA, TNA, NAV) + autobusy (BUS) + TRAKTOR**



**PRIESKUM INTENZÍT AUTOMOBILOVEJ DOPRAVY NA HRANICIACH MESTA**
*Vyhodnocení profilového průzkumu na hranici NITRY - podrobné výsledky za jednotlivá sčítaná stanoviště*
**VSTUP (7) I/65 (Zlatomoravecká) - celkem oba směry**

ID PROFILU: **7**  
 NÁZE PROFILU: **I/65 (Zlatomoravecká)**  
 KOMUNIKACE: **I/65**  
 SMĚR: **celkem oba směry**  
 DATA: **počet vozidel + cyklistů**  
 SBĚR DAT: **5-21 hod**  
 DATUM: **18.09.18**  
 DEN: **ÚT**  
 OBDOBÍ: **0-24 hod**

počet vozidel + cyklistů

Období 0-24

kategorie	1	2	3a	3b	4a	4b	5	6	7a	7b	8	1+2+8		3-7		1-8		9
												OA + LNA + M (do 3,5 t)	SNA + TNA + NAV + TRAKTOR + BUS (nad 3,5 t)	CELKEM VOZIDEL (mimo cyklistů)	% z CELKEM VOZIDEL	KOLO		
interval	OA	LNA	SNA bez přívěsu	SNA s přívěsem	TNA bez přívěsu	TNA s přívěsem	NAV	TRAKTOR	BUS ST	BUS KLOUB	MOT	OA + LNA + M (do 3,5 t)	SNA + TNA + NAV + TRAKTOR + BUS (nad 3,5 t)	CELKEM VOZIDEL (mimo cyklistů)	% z CELKEM VOZIDEL	KOLO		
5:00 až 6:00	337	16	5	2	8	3	7	1	14	0	2	355	40	395	3,5%	1		
6:00 až 7:00	708	46	14	9	12	9	22	0	23	0	2	756	89	845	7,5%	0		
7:00 až 8:00	729	61	16	9	10	7	35	3	19	1	3	793	100	893	8,0%	1		
8:00 až 9:00	562	73	22	10	9	10	50	0	12	0	1	636	113	749	6,7%	1		
9:00 až 10:00	454	72	27	9	16	5	58	3	5	0	1	527	123	650	5,8%	0		
10:00 až 11:00	460	58	21	12	20	3	42	1	6	0	4	522	105	627	5,6%	1		
11:00 až 12:00	432	47	20	3	14	7	61	0	8	0	4	483	113	596	5,3%	0		
12:00 až 13:00	491	62	19	8	14	10	35	1	13	0	8	561	100	661	5,9%	0		
13:00 až 14:00	467	43	16	7	12	16	36	1	8	0	7	517	96	613	5,5%	3		
14:00 až 15:00	613	57	15	12	5	18	43	1	13	0	5	675	107	782	7,0%	4		
15:00 až 16:00	604	44	14	15	5	21	22	0	12	0	10	658	89	747	6,7%	1		
16:00 až 17:00	761	35	14	12	3	15	29	1	16	0	9	805	90	895	8,0%	0		
17:00 až 18:00	640	44	7	9	1	14	21	1	7	0	6	690	60	750	6,7%	3		
18:00 až 19:00	504	17	10	8	1	5	9	2	4	0	12	533	39	572	5,1%	3		
19:00 až 20:00	412	8	7	3	0	1	4	0	5	0	3	423	20	443	4,0%	1		
20:00 až 21:00	344	6	4	1	0	0	2	1	1	0	1	351	9	360	3,2%	0		
<b>CELKEM 5-21</b>	<b>8 518</b>	<b>689</b>	<b>231</b>	<b>129</b>	<b>130</b>	<b>144</b>	<b>476</b>	<b>16</b>	<b>166</b>	<b>1</b>	<b>78</b>	<b>9 285</b>	<b>1 293</b>	<b>10 578</b>	<b>94%</b>	<b>19</b>		
<b>koef 0-24 hod</b>	<b>1,06</b>	<b>1,06</b>	<b>1,06</b>	<b>1,06</b>	<b>1,06</b>	<b>1,06</b>	<b>1,06</b>	<b>1,06</b>	<b>1,06</b>	<b>1,06</b>	<b>1,06</b>	<b>1,06</b>	<b>1,06</b>			<b>1,00</b>		
<b>CELKEM 0-24</b>	<b>9 029</b>	<b>730</b>	<b>245</b>	<b>137</b>	<b>138</b>	<b>153</b>	<b>505</b>	<b>17</b>	<b>176</b>	<b>1</b>	<b>83</b>	<b>9 842</b>	<b>1 372</b>	<b>11 214</b>	<b>100%</b>	<b>19</b>		

Počet vozidel: CELKEM = **11 214** (mimo cyklistů)  
 z toho: MOTO = **78**  
 NAD 3,5t = **1 372** (bez MHD a cyklistů)      **659** (bez MHD a cyklistů)

ŠPIČKOVÁ HODINA: **16:00 až 17:00**      **895** celkem vozidel ve špičkové hodině (mimo cyklistů)  
**8,0%** z celkového počtu vozidel (mimo cyklistů)



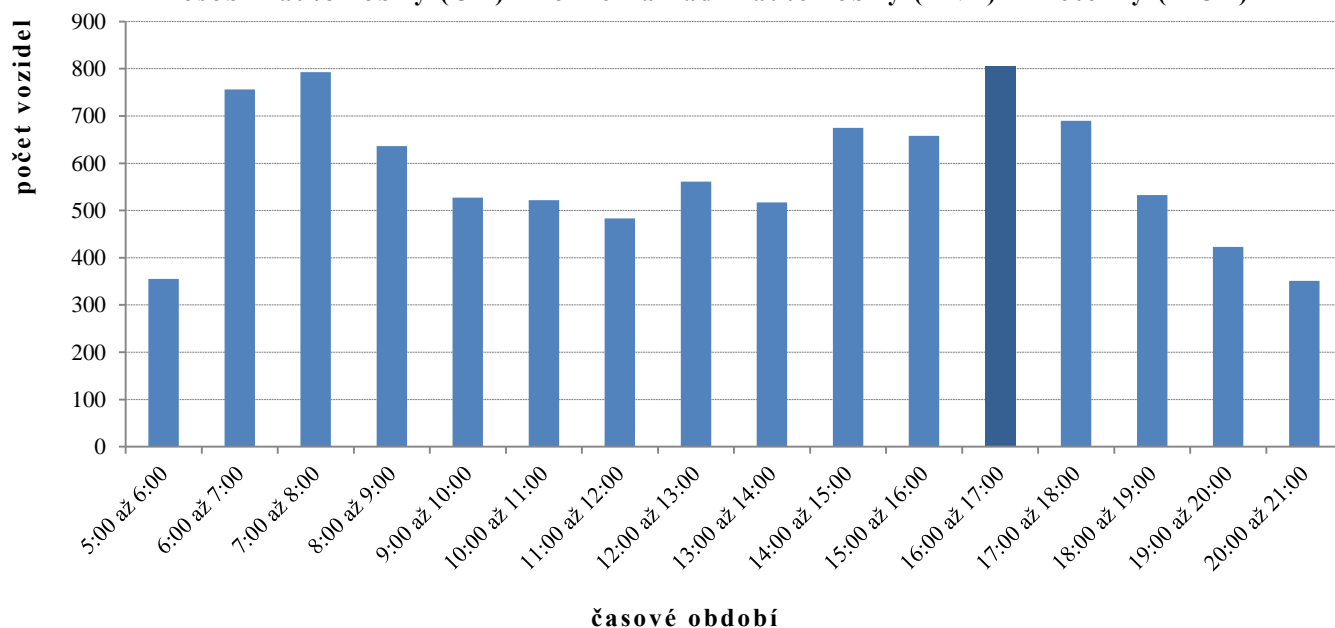
**PRIESKUM INTENZÍT AUTOMOBILOVEJ DOPRAVY NA HRANICIACH MESTA**

*Vyhodnocení profilového průzkumu na hranici NITRY - podrobné výsledky za jednotlivá sčítaná stanoviště*

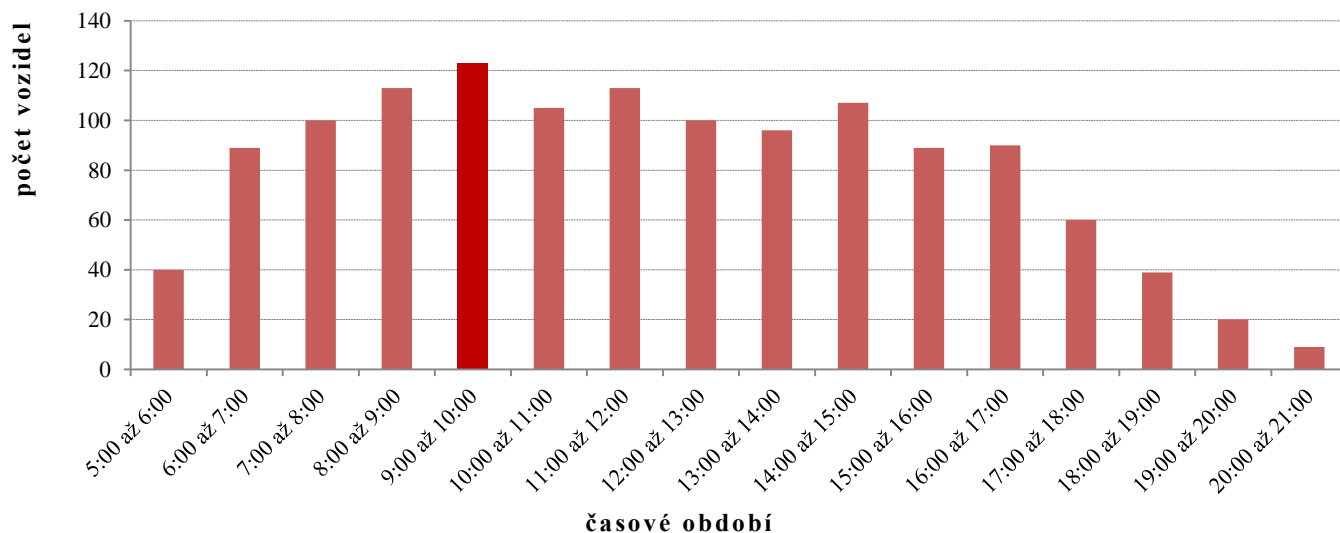
**VSTUP (7) I/65 (Zlatomoravecká) - celkem oba směry**

ID PROFILU: 7  
 NÁZE PROFILU: I/65 (Zlatomoravecká)  
 KOMUNIKACE: I/65  
 SMĚR: celkem oba směry  
 DATA: počet vozidel + cyklistů  
 SBĚR DAT: 5-21 hod  
 DATUM: 18.09.18  
 DEN: ÚT  
 OBDOBÍ: 0-24 hod

**Časové variace automobilové dopravy - vozidla do 3,5 t**  
**osobní automobily (OA) + lehké nákladní automobily (LNA) + motorky (MOT)**



**Časové variace automobilové dopravy vozidla nad 3,5 t**  
**- nákladní automobily (SNA, TNA, NAV) + autobusy (BUS) + TRAKTOR**



**PRIESKUM INTENZÍT AUTOMOBILOVEJ DOPRAVY NA HRANICIACH MESTA**
*Vyhodnocení profilového průzkumu na hranici NITRY - podrobné výsledky za jednotlivá sčítaná stanoviště*
**VSTUP (7) I/65 (Zlatomoravecká) - Z Nítry**

ID PROFILU: 7  
 NÁZE PROFILU: I/65 (Zlatomoravecká)  
 KOMUNIKACE: I/65  
 SMĚR: Z Nítry  
 DATA: počet vozidel + cyklistů  
 SBĚR DAT: 5-21 hod  
 DATUM: 18.09.18  
 DEN: ÚT  
 OBDOBÍ: 0-24 hod

počet vozidel + cyklistů

Období 0-24

kategorie	1	2	3a	3b	4a	4b	5	6	7a	7b	8	1+2+8		3-7		1-8		9
												OA + LNA + M (do 3,5 t)	SNA + TNA + NAV + TRAKTOR + BUS (nad 3,5 t)	CELKEM VOZIDEL (mimo cyklistů)	% z CELKEM VOZIDEL	KOLO		
interval	OA	LNA	SNA bez přívěsu	SNA s přívěsem	TNA bez přívěsu	TNA s přívěsem	NAV	TRAKTOR	BUS ST	BUS KLOUB	MOT							
5:00 až 6:00	50	5	3	1	4	2	4	0	6	0	2	57	20	77	1,4%	0		
6:00 až 7:00	181	12	8	5	9	8	8	0	13	0	2	195	51	246	4,4%	0		
7:00 až 8:00	209	28	8	2	9	6	15	1	5	0	3	240	46	286	5,2%	0		
8:00 až 9:00	239	35	12	4	7	5	25	0	7	0	1	275	60	335	6,0%	1		
9:00 až 10:00	222	32	12	5	3	4	29	2	2	0	1	255	57	312	5,6%	0		
10:00 až 11:00	231	30	11	9	5	2	22	0	3	0	4	265	52	317	5,7%	1		
11:00 až 12:00	232	19	10	2	4	3	27	0	4	0	4	255	50	305	5,5%	0		
12:00 až 13:00	265	31	11	3	6	5	15	0	5	0	7	303	45	348	6,3%	0		
13:00 až 14:00	247	22	7	3	9	8	20	1	3	0	4	273	51	324	5,8%	0		
14:00 až 15:00	359	30	9	8	5	6	16	1	8	0	2	391	53	444	8,0%	3		
15:00 až 16:00	368	23	10	8	3	8	12	0	5	0	6	397	46	443	8,0%	1		
16:00 až 17:00	474	21	8	6	1	6	17	0	9	0	6	501	47	548	9,9%	0		
17:00 až 18:00	402	23	4	6	1	8	16	0	4	0	5	430	39	469	8,5%	1		
18:00 až 19:00	299	12	5	7	1	3	7	2	3	0	6	317	28	345	6,2%	3		
19:00 až 20:00	204	5	2	3	0	0	3	0	0	0	1	210	8	218	3,9%	0		
20:00 až 21:00	204	5	1	0	0	0	1	0	0	0	1	210	2	212	3,8%	0		
<b>CELKEM 5-21</b>	<b>4 186</b>	<b>333</b>	<b>121</b>	<b>72</b>	<b>67</b>	<b>74</b>	<b>237</b>	<b>7</b>	<b>77</b>	<b>0</b>	<b>55</b>	<b>4 574</b>	<b>655</b>	<b>5 229</b>	<b>94%</b>	<b>10</b>		
<b>koef 0-24 hod</b>	<b>1,06</b>	<b>1,06</b>	<b>1,06</b>	<b>1,06</b>	<b>1,06</b>	<b>1,06</b>	<b>1,06</b>	<b>1,06</b>	<b>1,06</b>	<b>1,06</b>	<b>1,06</b>	<b>1,06</b>	<b>1,06</b>				<b>1,00</b>	
<b>CELKEM 0-24</b>	<b>4 437</b>	<b>353</b>	<b>128</b>	<b>76</b>	<b>71</b>	<b>78</b>	<b>251</b>	<b>7</b>	<b>82</b>	<b>0</b>	<b>58</b>	<b>4 848</b>	<b>693</b>	<b>5 541</b>	<b>100%</b>	<b>10</b>		

Počet vozidel: CELKEM = 5 541 (mimo cyklistů)

z toho: MOTO = 55

NAD 3,5t = 693 (bez MHD a cyklistů) 321 (bez MHD a cyklistů)

ŠPIČKOVÁ HODINA: 16:00 až 17:00 548 celkem vozidel ve špičkové hodině (mimo cyklistů)

9,9% z celkového počtu vozidel (mimo cyklistů)



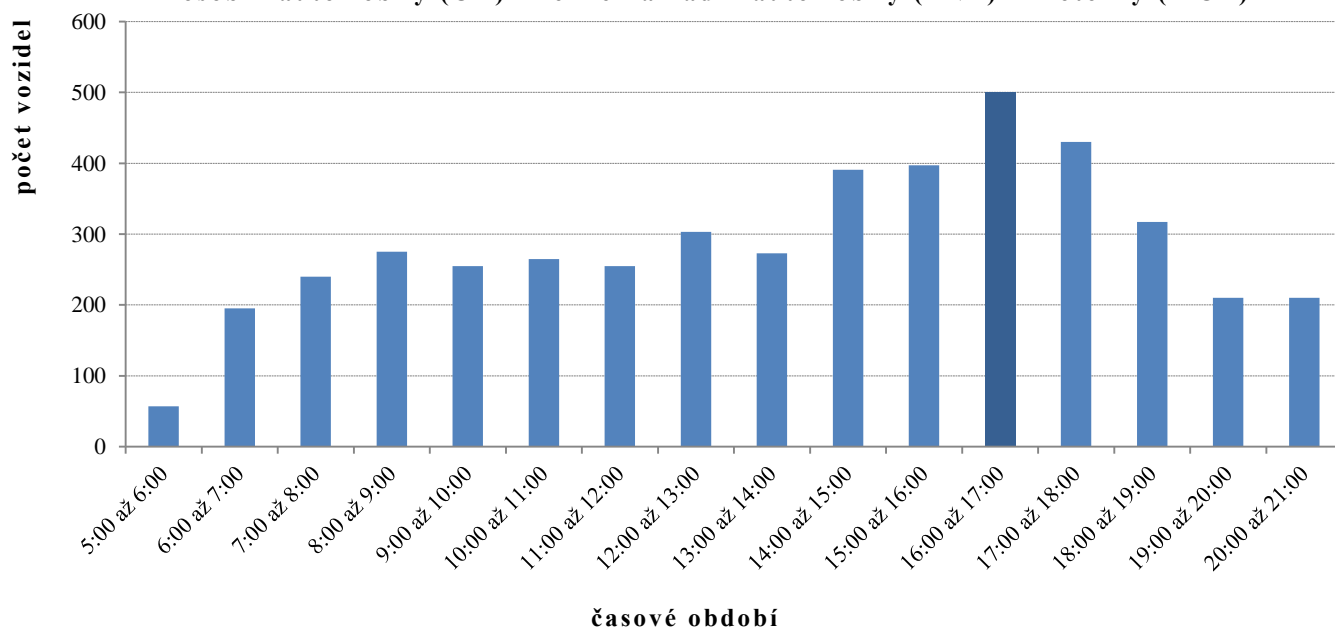
**PRIESKUM INTENZÍT AUTOMOBILOVEJ DOPRAVY NA HRANICIACH MESTA**

*Vyhodnocení profilového průzkumu na hranici NITRY - podrobné výsledky za jednotlivá sčítaná stanoviště*

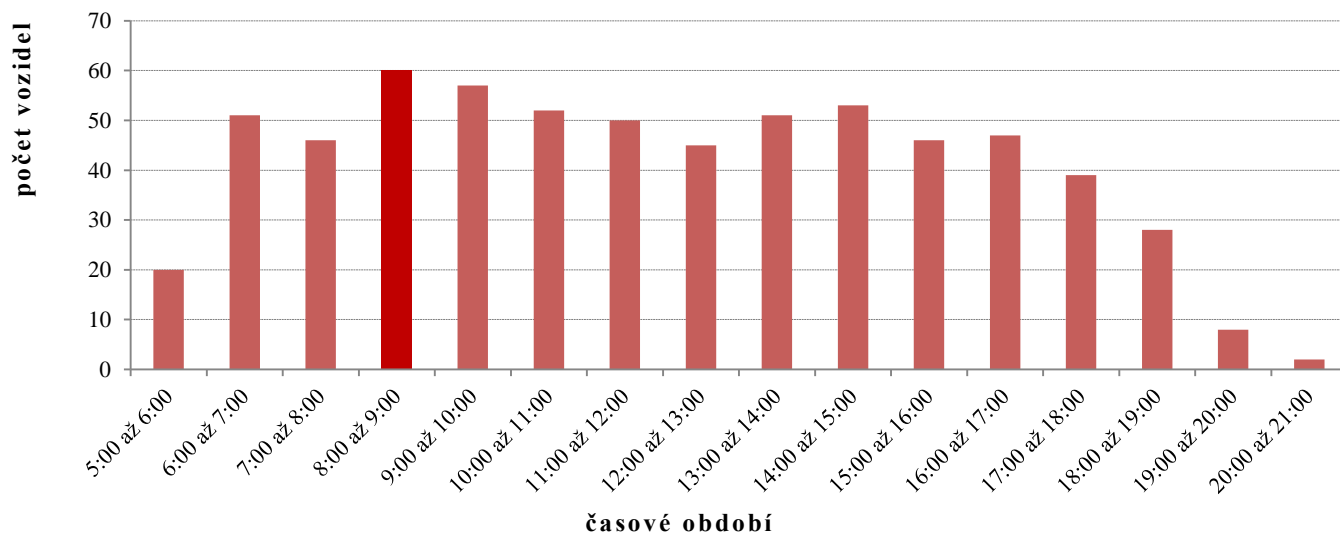
**VSTUP (7) I/65 (Zlatomoravecká) - Z Nitry**

ID PROFILU: 7  
 NÁZE PROFILU: I/65 (Zlatomoravecká)  
 KOMUNIKACE: I/65  
 SMĚR: Z Nitry  
 DATA: počet vozidel + cyklistů  
 SBĚR DAT: 5-21 hod  
 DATUM: 18.09.18  
 DEN: ÚT  
 OBDOBÍ: 0-24 hod

**Časové variace automobilové dopravy -  
vozidla do 3,5 t  
osobní automobily (OA) + lehké nákladní automobily (LNA) + motorky (MOT)**



**Časové variace automobilové dopravy  
vozidla nad 3,5 t  
- nákladní automobily (SNA, TNA, NAV) + autobusy (BUS) + TRAKTOR**



**PRIESKUM INTENZÍT AUTOMOBILOVEJ DOPRAVY NA HRANICIACH MESTA**
*Vyhodnocení profilového průzkumu na hranici NITRY - podrobné výsledky za jednotlivá sčítaná stanoviště*
**VSTUP (7) I/65 (Zlatomoravecká) - DO Nítry**

ID PROFILU: **7**  
 NÁZE PROFILU: **I/65 (Zlatomoravecká)**  
 KOMUNIKACE: **I/65**  
 SMĚR: **DO Nítry**  
 DATA: **počet vozidel + cyklistů**  
 SBĚR DAT: **5-21 hod**  
 DATUM: **18.09.18**  
 DEN: **ÚT**  
 OBDOBÍ: **0-24 hod**

počet vozidel + cyklistů

Období 0-24

kategorie	1	2	3a	3b	4a	4b	5	6	7a	7b	8	1+2+8	3-7	1-8		9
														CELKEM VOZIDEL (mimo cyklistů)	% z CELKEM VOZIDEL	
interval	OA	LNA	SNA bez přívěsu	SNA s přívěsem	TNA bez přívěsu	TNA s přívěsem	NAV	TRAKTOR	BUS ST	BUS KLOUB	MOT	OA + LNA + M (do 3,5 t)	SNA + TNA + NAV + TRAKTOR + BUS (nad 3,5 t)	CELKEM VOZIDEL (mimo cyklistů)	% z CELKEM VOZIDEL	KOLO
5:00 až 6:00	287	11	2	1	4	1	3	1	8	0	0	298	20	318	5,6%	1
6:00 až 7:00	527	34	6	4	3	1	14	0	10	0	0	561	38	599	10,6%	0
7:00 až 8:00	520	33	8	7	1	1	20	2	14	1	0	553	54	607	10,7%	1
8:00 až 9:00	323	38	10	6	2	5	25	0	5	0	0	361	53	414	7,3%	0
9:00 až 10:00	232	40	15	4	13	1	29	1	3	0	0	272	66	338	6,0%	0
10:00 až 11:00	229	28	10	3	15	1	20	1	3	0	0	257	53	310	5,5%	0
11:00 až 12:00	200	28	10	1	10	4	34	0	4	0	0	228	63	291	5,1%	0
12:00 až 13:00	226	31	8	5	8	5	20	1	8	0	1	258	55	313	5,5%	0
13:00 až 14:00	220	21	9	4	3	8	16	0	5	0	3	244	45	289	5,1%	3
14:00 až 15:00	254	27	6	4	0	12	27	0	5	0	3	284	54	338	6,0%	1
15:00 až 16:00	236	21	4	7	2	13	10	0	7	0	4	261	43	304	5,4%	0
16:00 až 17:00	287	14	6	6	2	9	12	1	7	0	3	304	43	347	6,1%	0
17:00 až 18:00	238	21	3	3	0	6	5	1	3	0	1	260	21	281	5,0%	2
18:00 až 19:00	205	5	5	1	0	2	2	0	1	0	6	216	11	227	4,0%	0
19:00 až 20:00	208	3	5	0	0	1	1	0	5	0	2	213	12	225	4,0%	1
20:00 až 21:00	140	1	3	1	0	0	1	1	1	0	0	141	7	148	2,6%	0
<b>CELKEM 5-21</b>	<b>4 332</b>	<b>356</b>	<b>110</b>	<b>57</b>	<b>63</b>	<b>70</b>	<b>239</b>	<b>9</b>	<b>89</b>	<b>1</b>	<b>23</b>	<b>4 711</b>	<b>638</b>	<b>5 349</b>	<b>94%</b>	<b>9</b>
<b>koef 0-24 hod</b>	<b>1,06</b>	<b>1,06</b>	<b>1,06</b>	<b>1,06</b>	<b>1,06</b>	<b>1,06</b>	<b>1,06</b>	<b>1,06</b>	<b>1,06</b>	<b>1,06</b>	<b>1,06</b>	<b>1,06</b>	<b>1,06</b>			<b>1,00</b>
<b>CELKEM 0-24</b>	<b>4 592</b>	<b>377</b>	<b>117</b>	<b>60</b>	<b>67</b>	<b>74</b>	<b>253</b>	<b>10</b>	<b>94</b>	<b>1</b>	<b>24</b>	<b>4 993</b>	<b>676</b>	<b>5 669</b>	<b>100%</b>	<b>9</b>

Počet vozidel: CELKEM = **5 669** (mimo cyklistů)  
 z toho: MOTO = **23**  
 NAD 3,5t = **676** (bez MHD a cyklistů)      **338** (bez MHD a cyklistů)

ŠPIČKOVÁ HODINA: **7:00 až 8:00**      **607** celkem vozidel ve špičkové hodině (mimo cyklistů)

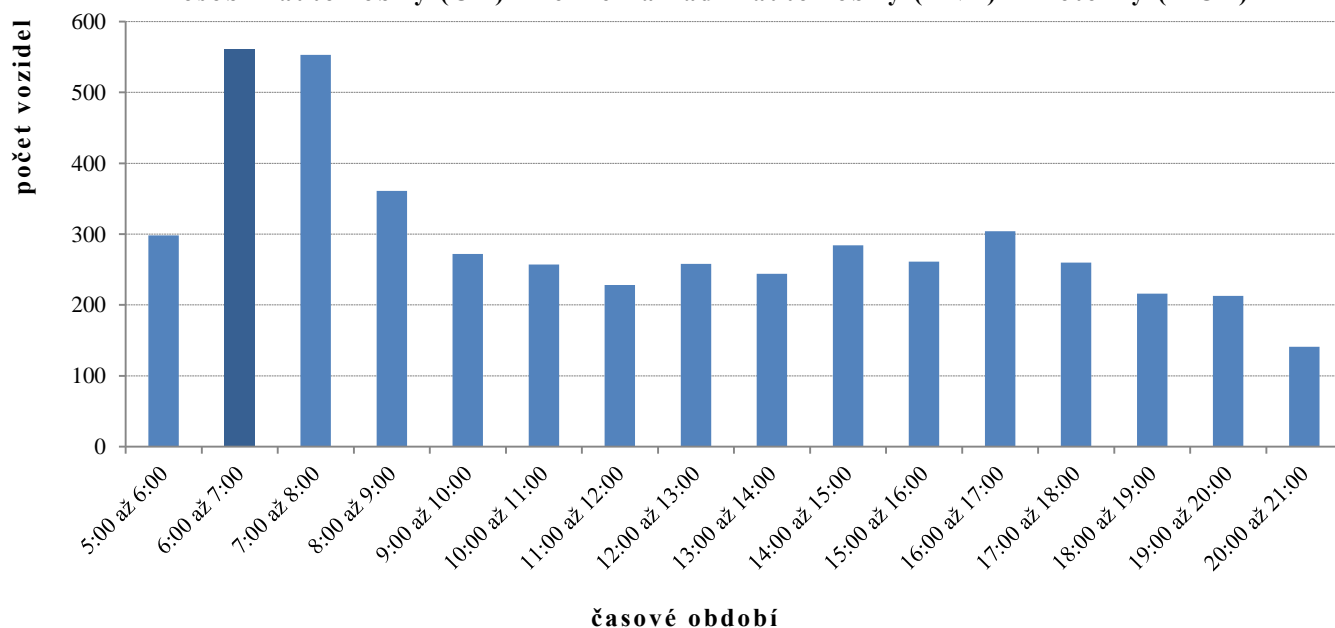
**10,7%** z celkového počtu vozidel (mimo cyklistů)



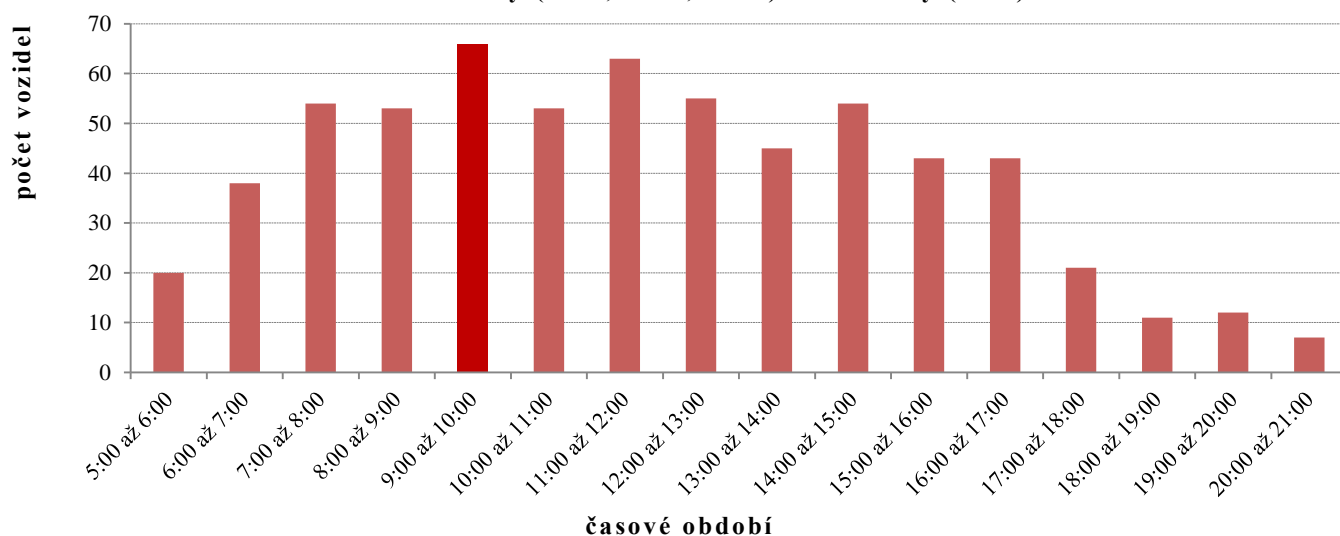
**PRIESKUM INTENZÍT AUTOMOBILOVEJ DOPRAVY NA HRANICIACH MESTA**
*Vyhodnocení profilového průzkumu na hranici NITRY - podrobné výsledky za jednotlivá sčítaná stanoviště*
**VSTUP (7) I/65 (Zlatomoravecká) - DO Nitry**

ID PROFILU: 7  
 NÁZE PROFILU: I/65 (Zlatomoravecká)  
 KOMUNIKACE: I/65  
 SMĚR: DO Nitry  
 DATA: počet vozidel + cyklistů  
 SBĚR DAT: 5-21 hod  
 DATUM: 18.09.18  
 DEN: ÚT  
 OBDOBÍ: 0-24 hod

**Časové variace automobilové dopravy - vozidla do 3,5 t**  
**osobní automobily (OA) + lehké nákladní automobily (LNA) + motorky (MOT)**



**Časové variace automobilové dopravy vozidla nad 3,5 t**  
**- nákladní automobily (SNA, TNA, NAV) + autobusy (BUS) + TRAKTOR**



**PRIESKUM INTENZÍT AUTOMOBILOVEJ DOPRAVY NA HRANICIACH MESTA**
*Vyhodnocení profilového průzkumu na hranici NITRY - podrobné výsledky za jednotlivá sčítaná stanoviště*
**VSTUP (8) R1 - VÝCHOD - celkem oba směry**

ID PROFILU: **8**  
 NÁZE PROFILU: **R1 - VÝCHOD**  
 KOMUNIKACE: **R1**  
 SMĚR: **celkem oba směry**  
 DATA: **počet vozidel + cyklistů**  
 SBĚR DAT: **5-21 hod**  
 DATUM: **25.09.18**  
 DEN: **ÚT**  
 OBDOBÍ: **0-24 hod**

počet vozidel + cyklistů

Období 0-24

kategorie	1	2	3a	3b	4a	4b	5	6	7a	7b	8	1+2+8	3-7	1-8		9
interval	OA	LNA	SNA bez přívěsu	SNA s přívěsem	TNA bez přívěsu	TNA s přívěsem	NAV	TRAKTOR	BUS ST	BUS KLOUB	MOT	OA + LNA + M (do 3,5 t)	SNA + TNA + NAV + TRAKTOR + BUS (nad 3,5 t)	CELKEM VOZIDEL (mimo cyklistů)	% z CELKEM VOZIDEL	KOLO
5:00 až 6:00	711	79	22	10	4	9	78	0	4	0	0	790	127	917	4,6%	0
6:00 až 7:00	990	89	30	8	8	2	97	0	12	0	0	1 079	157	1 236	6,2%	0
7:00 až 8:00	1 044	111	45	2	18	3	121	0	7	0	0	1 155	196	1 351	6,8%	0
8:00 až 9:00	905	131	37	8	16	0	114	0	8	0	0	1 036	183	1 219	6,1%	0
9:00 až 10:00	802	118	43	8	17	5	147	0	11	0	0	920	231	1 151	5,8%	0
10:00 až 11:00	752	120	30	6	8	0	110	0	5	0	0	872	159	1 031	5,2%	0
11:00 až 12:00	724	101	31	3	7	2	120	0	4	0	0	825	167	992	5,0%	0
12:00 až 13:00	937	137	49	7	12	1	149	0	7	0	0	1 074	225	1 299	6,5%	0
13:00 až 14:00	962	143	27	2	5	3	151	0	4	0	2	1 107	192	1 299	6,5%	0
14:00 až 15:00	985	115	25	4	5	6	156	0	12	0	0	1 100	208	1 308	6,6%	0
15:00 až 16:00	1 145	111	20	1	2	0	167	0	10	0	0	1 256	200	1 456	7,3%	0
16:00 až 17:00	1 085	102	30	2	4	1	166	0	5	0	0	1 187	208	1 395	7,0%	0
17:00 až 18:00	1 008	82	23	4	6	0	151	0	5	0	0	1 090	189	1 279	6,4%	0
18:00 až 19:00	804	48	15	2	1	0	149	0	5	0	2	854	172	1 026	5,2%	0
19:00 až 20:00	545	32	8	1	3	0	109	0	1	0	1	578	122	700	3,5%	0
20:00 až 21:00	417	20	9	0	1	0	112	0	0	0	0	437	122	559	2,8%	0
<b>CELKEM 5-21</b>	<b>13 816</b>	<b>1 539</b>	<b>444</b>	<b>68</b>	<b>117</b>	<b>32</b>	<b>2 097</b>	<b>0</b>	<b>100</b>	<b>0</b>	<b>5</b>	<b>15 360</b>	<b>2 858</b>	<b>18 218</b>	<b>92%</b>	<b>0</b>
<b>koef 0-24 hod</b>	<b>1,09</b>	<b>1,09</b>	<b>1,09</b>	<b>1,09</b>	<b>1,09</b>	<b>1,09</b>	<b>1,09</b>	<b>1,09</b>	<b>1,09</b>	<b>1,09</b>	<b>1,09</b>	<b>1,09</b>	<b>1,09</b>			<b>1,00</b>
<b>CELKEM 0-24</b>	<b>15 059</b>	<b>1 678</b>	<b>484</b>	<b>74</b>	<b>128</b>	<b>35</b>	<b>2 286</b>	<b>0</b>	<b>109</b>	<b>0</b>	<b>5</b>	<b>16 742</b>	<b>3 116</b>	<b>19 858</b>	<b>100%</b>	<b>0</b>

 Počet vozidel: CELKEM = **19 858** (mimo cyklistů)

 z toho: MOTO = **5**

 NAD 3,5t = **3 116** (bez MHD a cyklistů) **2 197** (bez MHD a cyklistů)

 ŠPIČKOVÁ HODINA: **15:00 až 16:00** **1 456** celkem vozidel ve špičkové hodině (mimo cyklistů)

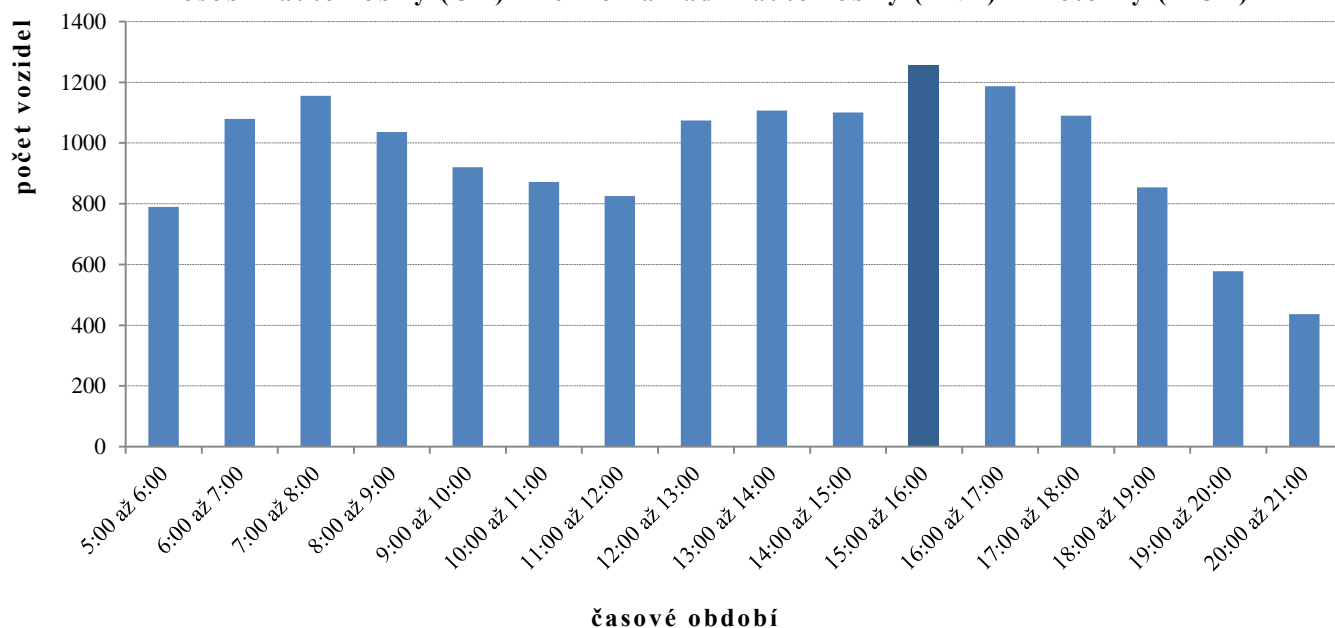
**7,3%** z celkového počtu vozidel (mimo cyklistů)



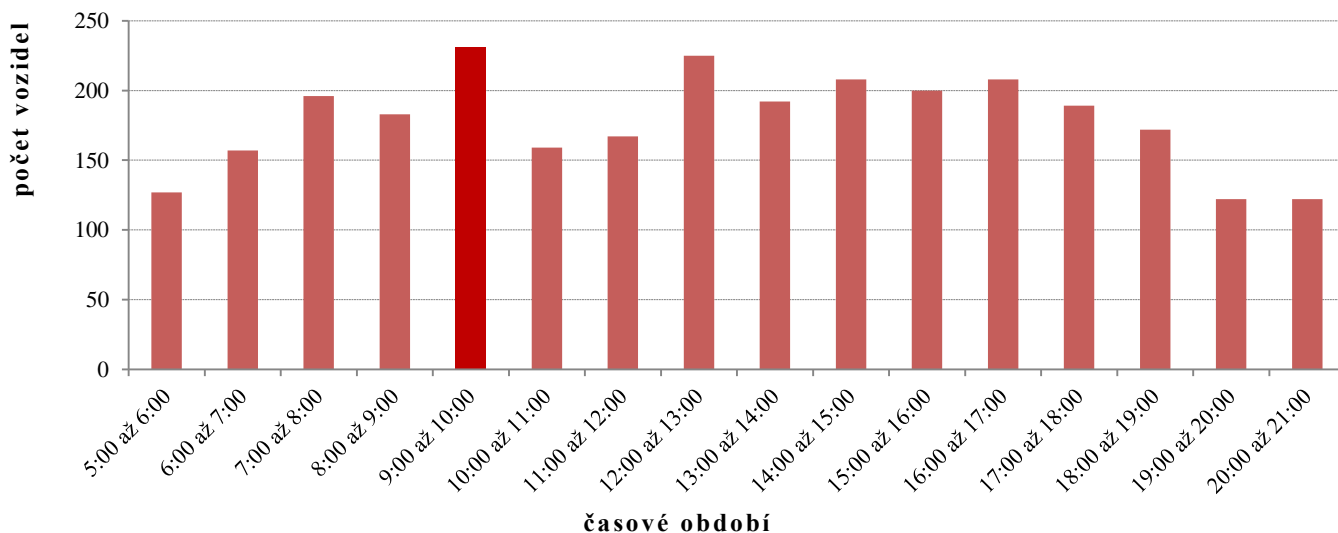
**PRIESKUM INTENZÍT AUTOMOBILOVEJ DOPRAVY NA HRANICIACH MESTA**
*Vyhodnocení profilového průzkumu na hranici NITRY - podrobné výsledky za jednotlivá sčítaná stanoviště*
**VSTUP (8) R1 - VÝCHOD - celkem oba směry**

ID PROFILU: **8**  
 NÁZE PROFILU: **R1 - VÝCHOD**  
 KOMUNIKACE: **R1**  
 SMĚR: **celkem oba směry**  
 DATA: **počet vozidel + cyklistů**  
 SBĚR DAT: **5-21 hod**  
 DATUM: **25.09.18**  
 DEN: **ÚT**  
 OBDOBÍ: **0-24 hod**

**Časové variace automobilové dopravy -  
 vozidla do 3,5 t  
 osobní automobily (OA) + lehké nákladní automobily (LNA) + motorky (MOT)**



**Časové variace automobilové dopravy  
 vozidla nad 3,5 t  
 - nákladní automobily (SNA, TNA, NAV) + autobusy (BUS) + TRAKTOR**



**PRIESKUM INTENZÍT AUTOMOBILOVEJ DOPRAVY NA HRANICIACH MESTA**
*Vyhodnocení profilového průzkumu na hranici NITRY - podrobné výsledky za jednotlivá sčítaná stanoviště*
**VSTUP (8) R1 - VÝCHOD - Z Nítry**

ID PROFILU: **8**  
 NÁZE PROFILU: **R1 - VÝCHOD**  
 KOMUNIKACE: **R1**  
 SMĚR: **Z Nítry**  
 DATA: **počet vozidel + cyklistů**  
 SBĚR DAT: **5-21 hod**  
 DATUM: **25.09.18**  
 DEN: **ÚT**  
 OBDOBÍ: **0-24 hod**

počet vozidel + cyklistů

Období 0-24

kategorie	1	2	3a	3b	4a	4b	5	6	7a	7b	8	1+2+8	3-7	1-8		9
														CELKEM VOZIDEL (mimo cyklistů)	% z CELKEM VOZIDEL	
interval	OA	LNA	SNA bez přívěsu	SNA s přívěsem	TNA bez přívěsu	TNA s přívěsem	NAV	TRAKTOR	BUS ST	BUS KLOUB	MOT	OA + LNA + M (do 3,5 t)	SNA + TNA + NAV + TRAKTOR + BUS (nad 3,5 t)	CELKEM VOZIDEL (mimo cyklistů)	% z CELKEM VOZIDEL	KOLO
5:00 až 6:00	227	46	12	7	1	9	40	0	1	0	0	273	70	343	3,5%	0
6:00 až 7:00	391	51	6	3	0	2	44	0	5	0	0	442	60	502	5,2%	0
7:00 až 8:00	420	59	11	2	11	3	65	0	2	0	0	479	94	573	5,9%	0
8:00 až 9:00	410	55	11	7	7	0	54	0	3	0	0	465	82	547	5,6%	0
9:00 až 10:00	385	53	16	3	7	1	60	0	4	0	0	438	91	529	5,4%	0
10:00 až 11:00	357	50	16	6	4	0	54	0	1	0	0	407	81	488	5,0%	0
11:00 až 12:00	364	43	17	3	3	2	52	0	2	0	0	407	79	486	5,0%	0
12:00 až 13:00	457	56	24	7	4	1	49	0	2	0	0	513	87	600	6,2%	0
13:00 až 14:00	474	69	11	1	2	3	72	0	2	0	1	544	91	635	6,5%	0
14:00 až 15:00	519	44	12	2	1	5	67	0	6	0	0	563	93	656	6,7%	0
15:00 až 16:00	651	44	14	1	0	0	75	0	7	0	0	695	97	792	8,1%	0
16:00 až 17:00	673	49	19	1	1	1	71	0	3	0	0	722	96	818	8,4%	0
17:00 až 18:00	599	44	15	4	3	0	79	0	4	0	0	643	105	748	7,7%	0
18:00 až 19:00	417	35	9	0	0	0	94	0	4	0	0	452	107	559	5,7%	0
19:00 až 20:00	282	24	3	0	0	0	65	0	1	0	1	307	69	376	3,9%	0
20:00 až 21:00	202	12	5	0	0	0	57	0	0	0	0	214	62	276	2,8%	0
<b>CELKEM 5-21</b>	<b>6 828</b>	<b>734</b>	<b>201</b>	<b>47</b>	<b>44</b>	<b>27</b>	<b>998</b>	<b>0</b>	<b>47</b>	<b>0</b>	<b>2</b>	<b>7 564</b>	<b>1 364</b>	<b>8 928</b>	<b>92%</b>	<b>0</b>
<b>koef 0-24 hod</b>	<b>1,09</b>	<b>1,09</b>	<b>1,09</b>	<b>1,09</b>	<b>1,09</b>	<b>1,09</b>	<b>1,09</b>	<b>1,09</b>	<b>1,09</b>	<b>1,09</b>	<b>1,09</b>	<b>1,09</b>	<b>1,09</b>			<b>1,00</b>
<b>CELKEM 0-24</b>	<b>7 443</b>	<b>800</b>	<b>219</b>	<b>51</b>	<b>48</b>	<b>29</b>	<b>1 088</b>	<b>0</b>	<b>51</b>	<b>0</b>	<b>2</b>	<b>8 245</b>	<b>1 486</b>	<b>9 731</b>	<b>100%</b>	<b>0</b>

Počet vozidel: CELKEM = **9 731** (mimo cyklistů)  
 z toho: MOTO = **2**  
 NAD 3,5t = **1 486** (bez MHD a cyklistů) **1 045** (bez MHD a cyklistů)

ŠPIČKOVÁ HODINA: **16:00 až 17:00** **818** celkem vozidel ve špičkové hodině (mimo cyklistů)  
**8,4%** z celkového počtu vozidel (mimo cyklistů)



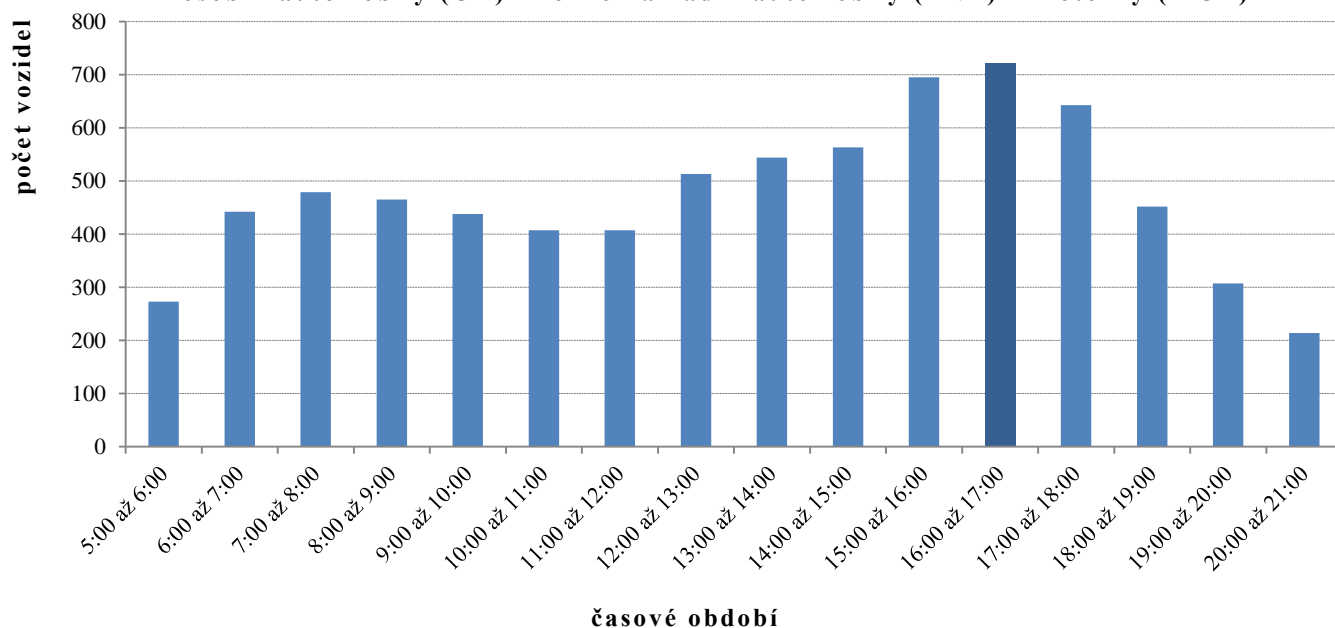
**PRIESKUM INTENZÍT AUTOMOBILOVEJ DOPRAVY NA HRANICIACH MESTA**

*Vyhodnocení profilového průzkumu na hranici NITRY - podrobné výsledky za jednotlivá sčítaná stanoviště*

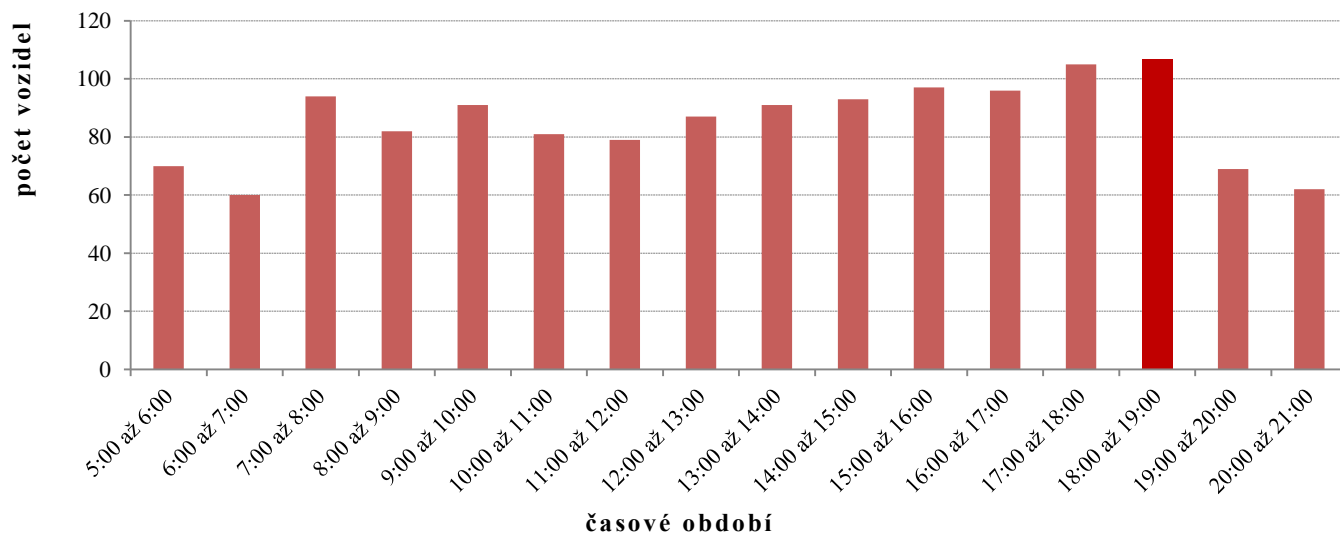
**VSTUP (8) R1 - VÝCHOD - Z Nitry**

ID PROFILU: **8**  
 NÁZE PROFILU: **R1 - VÝCHOD**  
 KOMUNIKACE: **R1**  
 SMĚR: **Z Nitry**  
 DATA: **počet vozidel + cyklistů**  
 SBĚR DAT: **5-21 hod**  
 DATUM: **25.09.18**  
 DEN: **ÚT**  
 OBDOBÍ: **0-24 hod**

**Časové variace automobilové dopravy - vozidla do 3,5 t**  
**osobní automobily (OA) + lehké nákladní automobily (LNA) + motorky (MOT)**



**Časové variace automobilové dopravy vozidla nad 3,5 t**  
**- nákladní automobily (SNA, TNA, NAV) + autobusy (BUS) + TRAKTOR**



**PRIESKUM INTENZÍT AUTOMOBILOVEJ DOPRAVY NA HRANICIACH MESTA**

Vyhodnocení profilového průzkumu na hranici NITRY - podrobné výsledky za jednotlivá sčítaná stanoviště

**VSTUP (8) R1 - VÝCHOD - DO Nitry**

ID PROFILU: **8**  
 NÁZE PROFILU: **R1 - VÝCHOD**  
 KOMUNIKACE: **R1**  
 SMĚR: **DO Nitry**  
 DATA: **počet vozidel + cyklistů**  
 SBĚR DAT: **5-21 hod**  
 DATUM: **25.09.18**  
 DEN: **ÚT**  
 OBDOBÍ: **0-24 hod**

počet vozidel + cyklistů

Období 0-24

kategorie	1	2	3a	3b	4a	4b	5	6	7a	7b	8	1+2+8	3-7	1-8		9
														CELKEM VOZIDEL (mimo cyklistů)	% z CELKEM VOZIDEL	
interval	OA	LNA	SNA bez přivesu	SNA s přivesem	TNA bez přivesu	TNA s přivesem	NAV	TRAKTOR	BUS ST	BUS KLOUB	MOT	OA + LNA + M (do 3,5 t)	SNA + TNA + NAV + TRAKTOR + BUS (nad 3,5 t)	CELKEM VOZIDEL (mimo cyklistů)	% z CELKEM VOZIDEL	KOLO
5:00 až 6:00	484	33	10	3	3	0	38	0	3	0	0	517	57	574	5,7%	0
6:00 až 7:00	599	38	24	5	8	0	53	0	7	0	0	637	97	734	7,2%	0
7:00 až 8:00	624	52	34	0	7	0	56	0	5	0	0	676	102	778	7,7%	0
8:00 až 9:00	495	76	26	1	9	0	60	0	5	0	0	571	101	672	6,6%	0
9:00 až 10:00	417	65	27	5	10	4	87	0	7	0	0	482	140	622	6,1%	0
10:00 až 11:00	395	70	14	0	4	0	56	0	4	0	0	465	78	543	5,4%	0
11:00 až 12:00	360	58	14	0	4	0	68	0	2	0	0	418	88	506	5,0%	0
12:00 až 13:00	480	81	25	0	8	0	100	0	5	0	0	561	138	699	6,9%	0
13:00 až 14:00	488	74	16	1	3	0	79	0	2	0	1	563	101	664	6,6%	0
14:00 až 15:00	466	71	13	2	4	1	89	0	6	0	0	537	115	652	6,4%	0
15:00 až 16:00	494	67	6	0	2	0	92	0	3	0	0	561	103	664	6,6%	0
16:00 až 17:00	412	53	11	1	3	0	95	0	2	0	0	465	112	577	5,7%	0
17:00 až 18:00	409	38	8	0	3	0	72	0	1	0	0	447	84	531	5,2%	0
18:00 až 19:00	387	13	6	2	1	0	55	0	1	0	2	402	65	467	4,6%	0
19:00 až 20:00	263	8	5	1	3	0	44	0	0	0	0	271	53	324	3,2%	0
20:00 až 21:00	215	8	4	0	1	0	55	0	0	0	0	223	60	283	2,8%	0
<b>CELKEM 5-21</b>	<b>6 988</b>	<b>805</b>	<b>243</b>	<b>21</b>	<b>73</b>	<b>5</b>	<b>1 099</b>	<b>0</b>	<b>53</b>	<b>0</b>	<b>3</b>	<b>7 796</b>	<b>1 494</b>	<b>9 290</b>	<b>92%</b>	<b>0</b>
<b>koef 0-24 hod</b>	<b>1,09</b>	<b>1,09</b>	<b>1,09</b>	<b>1,09</b>	<b>1,09</b>	<b>1,09</b>	<b>1,09</b>	<b>1,09</b>	<b>1,09</b>	<b>1,09</b>	<b>1,09</b>	<b>1,09</b>	<b>1,09</b>			<b>1,00</b>
<b>CELKEM 0-24</b>	<b>7 617</b>	<b>877</b>	<b>265</b>	<b>23</b>	<b>80</b>	<b>5</b>	<b>1 198</b>	<b>0</b>	<b>58</b>	<b>0</b>	<b>3</b>	<b>8 497</b>	<b>1 629</b>	<b>10 126</b>	<b>100%</b>	<b>0</b>

 Počet vozidel: CELKEM = **10 126** (mimo cyklistů)

 z toho: MOTO = **3**

 NAD 3,5t = **1 629** (bez MHD a cyklistů) **1 152** (bez MHD a cyklistů)

 ŠPIČKOVÁ HODINA: **7:00 až 8:00** **778** celkem vozidel ve špičkové hodině (mimo cyklistů)

**7,7%** z celkového počtu vozidel (mimo cyklistů)



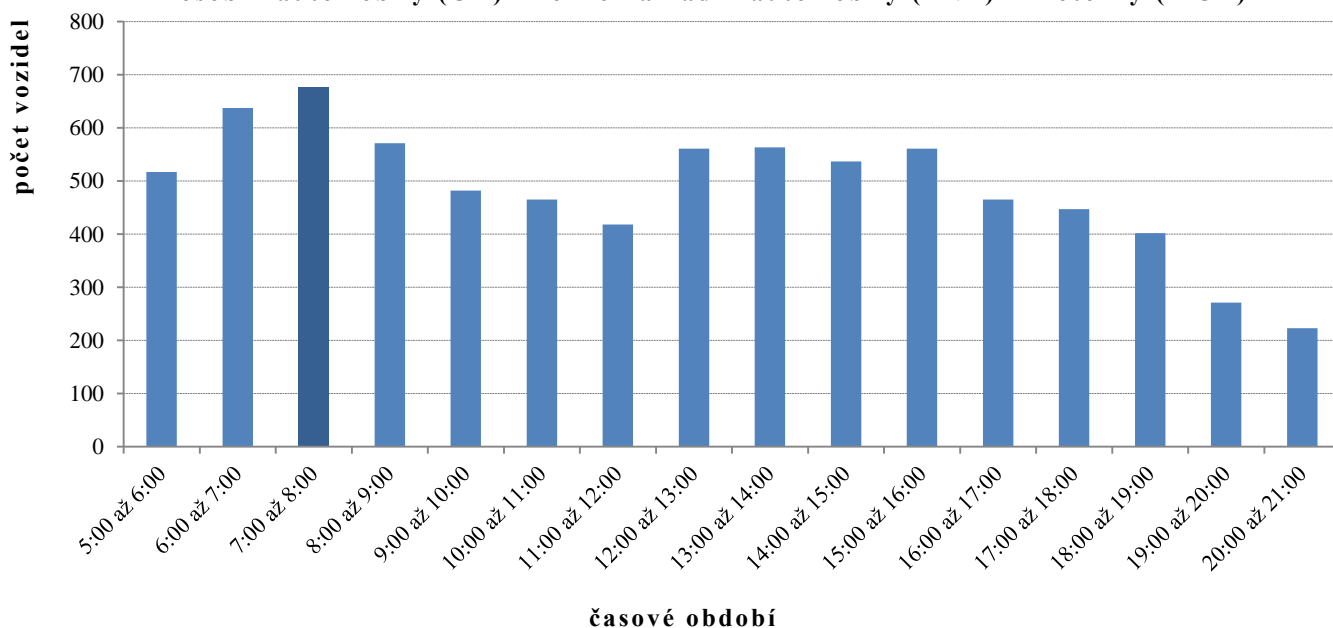
**PRIESKUM INTENZÍT AUTOMOBILOVEJ DOPRAVY NA HRANICIACH MESTA**

Vyhodnocení profilového průzkumu na hranici NITRY - podrobné výsledky za jednotlivá sčítaná stanoviště

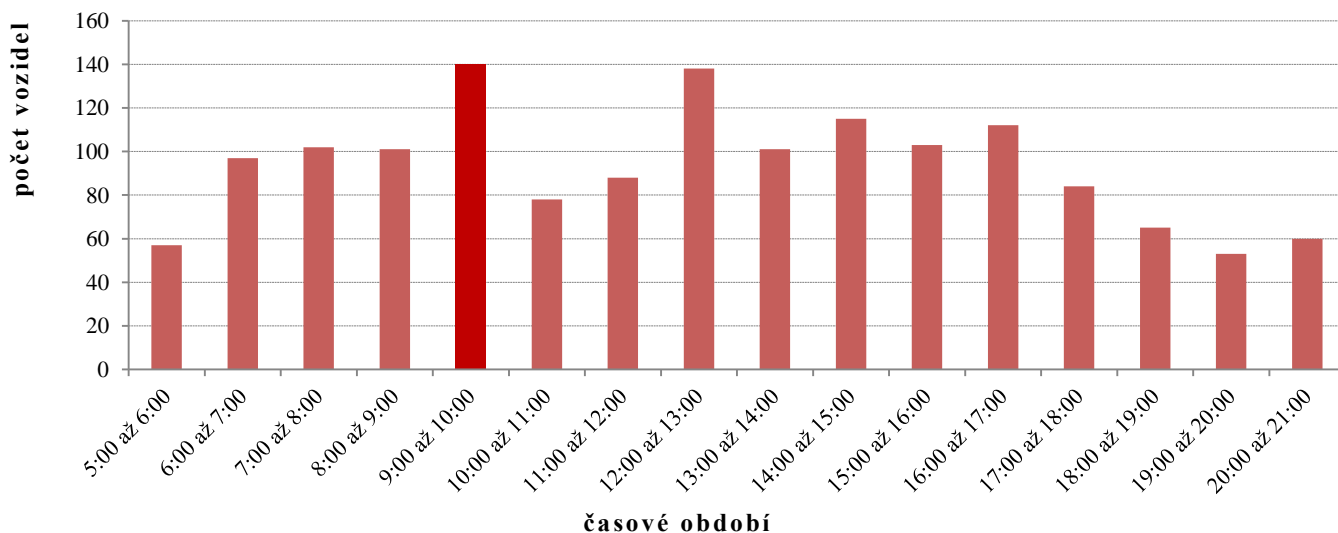
**VSTUP (8) R1 - VÝCHOD - DO Nitry**

ID PROFILU: **8**  
 NÁZE PROFILU: **R1 - VÝCHOD**  
 KOMUNIKACE: **R1**  
 SMĚR: **DO Nitry**  
 DATA: **počet vozidel + cyklistů**  
 SBĚR DAT: **5-21 hod**  
 DATUM: **25.09.18**  
 DEN: **ÚT**  
 OBDOBÍ: **0-24 hod**

**Časové variace automobilové dopravy -  
 vozidla do 3,5 t  
 osobní automobily (OA) + lehké nákladní automobily (LNA) + motorky (MOT)**



**Časové variace automobilové dopravy  
 vozidla nad 3,5 t  
 - nákladní automobily (SNA, TNA, NAV) + autobusy (BUS) + TRAKTOR**



**PRIESKUM INTENZÍT AUTOMOBILOVEJ DOPRAVY NA HRANICIACH MESTA**
*Vyhodnocení profilového průzkumu na hranici NITRY - podrobné výsledky za jednotlivá sčítaná stanoviště*
**VSTUP (9) I/51 (Levická) - celkem oba směry**

ID PROFILU: **9**  
 NÁZE PROFILU: **I/51 (Levická)**  
 KOMUNIKACE: **I/51**  
 SMĚR: **celkem oba směry**  
 DATA: **počet vozidel + cyklistů**  
 SBĚR DAT: **5-21 hod**  
 DATUM: **18.09.18**  
 DEN: **ÚT**  
 OBDOBÍ: **0-24 hod**

počet vozidel + cyklistů

Období 0-24

kategorie	1	2	3a	3b	4a	4b	5	6	7a	7b	8	1+2+8	3-7	1-8		9
interval	OA	LNA	SNA bez přívěsu	SNA s přívěsem	TNA bez přívěsu	TNA s přívěsem	NAV	TRAKTOR	BUS ST	BUS KLOUB	MOT	OA + LNA + M (do 3,5 t)	SNA + TNA + NAV + TRAKTOR + BUS (nad 3,5 t)	CELKEM VOZIDEL (mimo cyklistů)	% z CELKEM VOZIDEL	KOLO
5:00 až 6:00	520	35	10	1	4	2	37	0	10	0	2	557	64	621	4,5%	0
6:00 až 7:00	1 051	46	20	0	10	2	56	0	17	0	4	1 101	105	1 206	8,8%	0
7:00 až 8:00	1 150	55	31	3	19	5	55	5	14	0	7	1 212	132	1 344	9,8%	0
8:00 až 9:00	817	54	41	2	17	6	63	1	10	0	4	875	140	1 015	7,4%	1
9:00 až 10:00	715	30	35	5	33	4	76	1	5	0	6	751	159	910	6,6%	0
10:00 až 11:00	668	27	36	4	27	8	66	1	7	0	3	698	149	847	6,2%	0
11:00 až 12:00	648	28	34	6	26	4	73	2	6	0	5	681	151	832	6,1%	0
12:00 až 13:00	651	35	36	7	29	7	70	0	6	0	5	691	155	846	6,2%	1
13:00 až 14:00	584	44	34	2	27	4	74	2	9	7	3	631	159	790	5,7%	0
14:00 až 15:00	617	50	23	2	25	6	73	2	12	3	4	671	146	817	5,9%	0
15:00 až 16:00	900	46	29	3	26	5	61	0	13	0	8	954	137	1 091	7,9%	0
16:00 až 17:00	820	42	32	7	17	1	49	0	12	0	16	878	118	996	7,2%	0
17:00 až 18:00	560	27	12	3	6	4	43	1	10	0	6	593	79	672	4,9%	0
18:00 až 19:00	267	18	7	4	2	2	23	1	5	0	3	288	44	332	2,4%	1
19:00 až 20:00	295	12	7	0	3	1	45	1	1	0	3	310	58	368	2,7%	0
20:00 až 21:00	238	10	0	0	1	0	28	0	3	0	1	249	32	281	2,0%	0
<b>CELKEM 5-21</b>	<b>10 501</b>	<b>559</b>	<b>387</b>	<b>49</b>	<b>272</b>	<b>61</b>	<b>892</b>	<b>17</b>	<b>140</b>	<b>10</b>	<b>80</b>	<b>11 140</b>	<b>1 828</b>	<b>12 968</b>	<b>94%</b>	<b>3</b>
<b>koef 0-24 hod</b>	<b>1,06</b>	<b>1,06</b>	<b>1,06</b>	<b>1,06</b>	<b>1,06</b>	<b>1,06</b>	<b>1,06</b>	<b>1,06</b>	<b>1,06</b>	<b>1,06</b>	<b>1,06</b>	<b>1,06</b>	<b>1,06</b>			<b>1,00</b>
<b>CELKEM 0-24</b>	<b>11 131</b>	<b>593</b>	<b>410</b>	<b>52</b>	<b>288</b>	<b>65</b>	<b>946</b>	<b>18</b>	<b>148</b>	<b>11</b>	<b>85</b>	<b>11 809</b>	<b>1 938</b>	<b>13 747</b>	<b>100%</b>	<b>3</b>

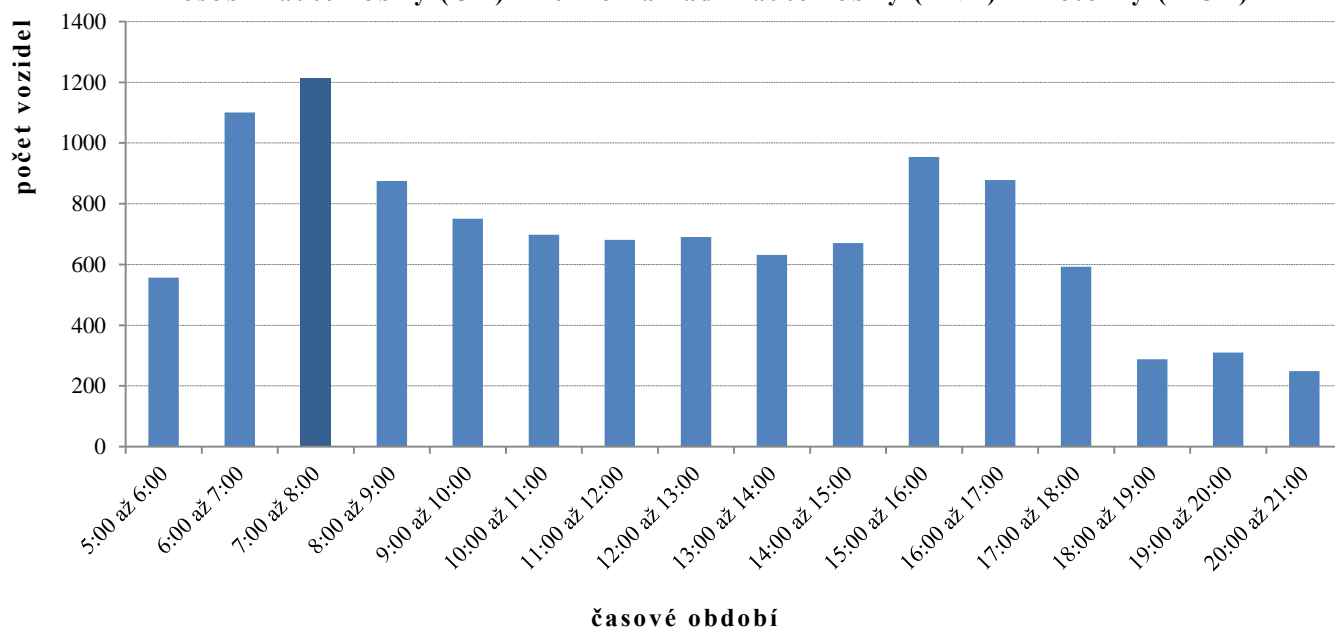
Počet vozidel: CELKEM = **13 747** (mimo cyklistů)  
 z toho: MOTO = **80**  
 NAD 3,5t = **1 938** (bez MHD a cyklistů)    **1 059** (bez MHD a cyklistů)  
 ŠPIČKOVÁ HODINA: **7:00 až 8:00** **1 344** celkem vozidel ve špičkové hodině (mimo cyklistů)  
**9,8%** z celkového počtu vozidel (mimo cyklistů)



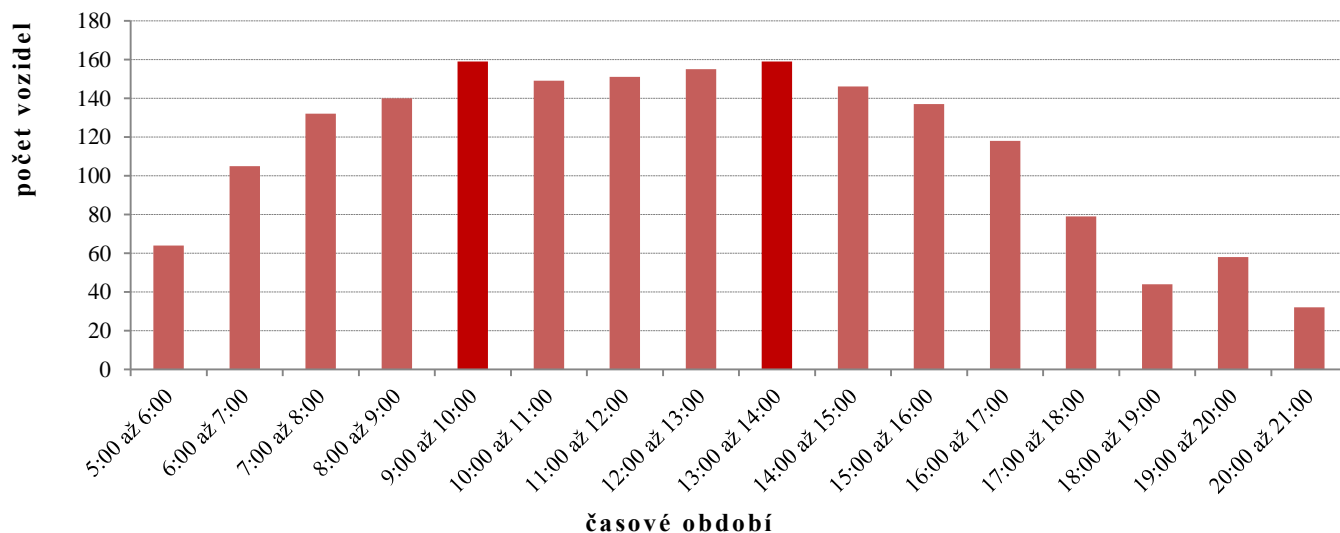
**PRIESKUM INTENZÍT AUTOMOBILOVEJ DOPRAVY NA HRANICIACH MESTA**
*Vyhodnocení profilového průzkumu na hranici NITRY - podrobné výsledky za jednotlivá sčítaná stanoviště*
**VSTUP (9) I/51 (Levická) - celkem oba směry**

ID PROFILU: **9**  
 NÁZE PROFILU: **I/51 (Levická)**  
 KOMUNIKACE: **I/51**  
 SMĚR: **celkem oba směry**  
 DATA: **počet vozidel + cyklistů**  
 SBĚR DAT: **5-21 hod**  
 DATUM: **18.09.18**  
 DEN: **ÚT**  
 OBDOBÍ: **0-24 hod**

**Časové variace automobilové dopravy -  
 vozidla do 3,5 t  
 osobní automobily (OA) + lehké nákladní automobily (LNA) + motorky (MOT)**



**Časové variace automobilové dopravy  
 vozidla nad 3,5 t  
 - nákladní automobily (SNA, TNA, NAV) + autobusy (BUS) + TRAKTOR**



**PRIESKUM INTENZÍT AUTOMOBILOVEJ DOPRAVY NA HRANICIACH MESTA**
*Vyhodnocení profilového průzkumu na hranici NITRY - podrobné výsledky za jednotlivá sčítaná stanoviště*
**VSTUP (9) I/51 (Levická) - Z Nitry**

ID PROFILU: **9**  
 NÁZE PROFILU: **I/51 (Levická)**  
 KOMUNIKACE: **I/51**  
 SMĚR: **Z Nitry**  
 DATA: **počet vozidel + cyklistů**  
 SBĚR DAT: **5-21 hod**  
 DATUM: **18.09.18**  
 DEN: **ÚT**  
 OBDOBÍ: **0-24 hod**

počet vozidel + cyklistů

Období 0-24

kategorie	1	2	3a	3b	4a	4b	5	6	7a	7b	8	1+2+8		3-7		1-8		9	
												OA + LNA + M (do 3,5 t)	SNA + TNA + NAV + TRAKTOR + BUS (nad 3,5 t)	CELKEM VOZIDEL (mimo cyklistů)	% z CELKEM VOZIDEL	KOLO			
interval	OA	LNA	SNA bez přívěsu	SNA s přívěsem	TNA bez přívěsu	TNA s přívěsem	NAV	TRAKTOR	BUS ST	BUS KLOUB	MOT								
5:00 až 6:00	180	10	3	0	0	2	19	0	4	0	0	190	28	218	3,2%	0		0	
6:00 až 7:00	371	10	9	0	7	1	24	0	10	0	1	382	51	433	6,4%	0		0	
7:00 až 8:00	426	19	24	2	13	4	39	1	4	0	0	445	87	532	7,8%	0		0	
8:00 až 9:00	394	20	20	1	10	2	37	0	4	0	0	414	74	488	7,2%	1		0	
9:00 až 10:00	339	12	14	3	22	1	44	1	2	0	3	354	87	441	6,5%	0		0	
10:00 až 11:00	335	12	19	1	14	4	29	0	4	0	2	349	71	420	6,2%	0		0	
11:00 až 12:00	335	13	15	5	11	2	29	1	2	0	2	350	65	415	6,1%	0		0	
12:00 až 13:00	355	22	14	2	13	2	34	0	5	0	3	380	70	450	6,6%	0		0	
13:00 až 14:00	309	26	13	0	9	1	34	0	7	6	2	337	70	407	6,0%	0		0	
14:00 až 15:00	384	34	14	0	16	1	42	0	9	3	2	420	85	505	7,4%	0		0	
15:00 až 16:00	580	23	14	0	16	2	27	0	7	0	5	608	66	674	9,9%	0		0	
16:00 až 17:00	511	27	10	4	10	0	14	0	10	0	13	551	48	599	8,8%	0		0	
17:00 až 18:00	301	17	7	0	4	0	14	1	5	0	3	321	31	352	5,2%	0		0	
18:00 až 19:00	139	11	3	0	0	0	7	0	4	0	0	150	14	164	2,4%	1		0	
19:00 až 20:00	135	5	2	0	0	0	13	0	0	0	0	140	15	155	2,3%	0		0	
20:00 až 21:00	140	4	0	0	0	0	6	0	0	0	1	145	6	151	2,2%	0		0	
<b>CELKEM 5-21</b>	<b>5 234</b>	<b>265</b>	<b>181</b>	<b>18</b>	<b>145</b>	<b>22</b>	<b>412</b>	<b>4</b>	<b>77</b>	<b>9</b>	<b>37</b>	<b>5 536</b>	<b>868</b>	<b>6 404</b>	<b>94%</b>			<b>2</b>	
<b>koef 0-24 hod</b>	<b>1,06</b>	<b>1,06</b>	<b>1,06</b>	<b>1,06</b>	<b>1,06</b>	<b>1,06</b>	<b>1,06</b>	<b>1,06</b>	<b>1,06</b>	<b>1,06</b>	<b>1,06</b>	<b>1,06</b>	<b>1,06</b>					<b>1,00</b>	
<b>CELKEM 0-24</b>	<b>5 548</b>	<b>281</b>	<b>192</b>	<b>19</b>	<b>154</b>	<b>23</b>	<b>437</b>	<b>4</b>	<b>82</b>	<b>10</b>	<b>39</b>	<b>5 868</b>	<b>921</b>	<b>6 789</b>	<b>100%</b>			<b>2</b>	

Počet vozidel: CELKEM = **6 789** (mimo cyklistů)  
 z toho: MOTO = **37**  
 NAD 3,5t = **921** (bez MHD a cyklistů)      **502** (bez MHD a cyklistů)

ŠPIČKOVÁ HODINA: **15:00 až 16:00**      **674** celkem vozidel ve špičkové hodině (mimo cyklistů)  
**9,9%** z celkového počtu vozidel (mimo cyklistů)



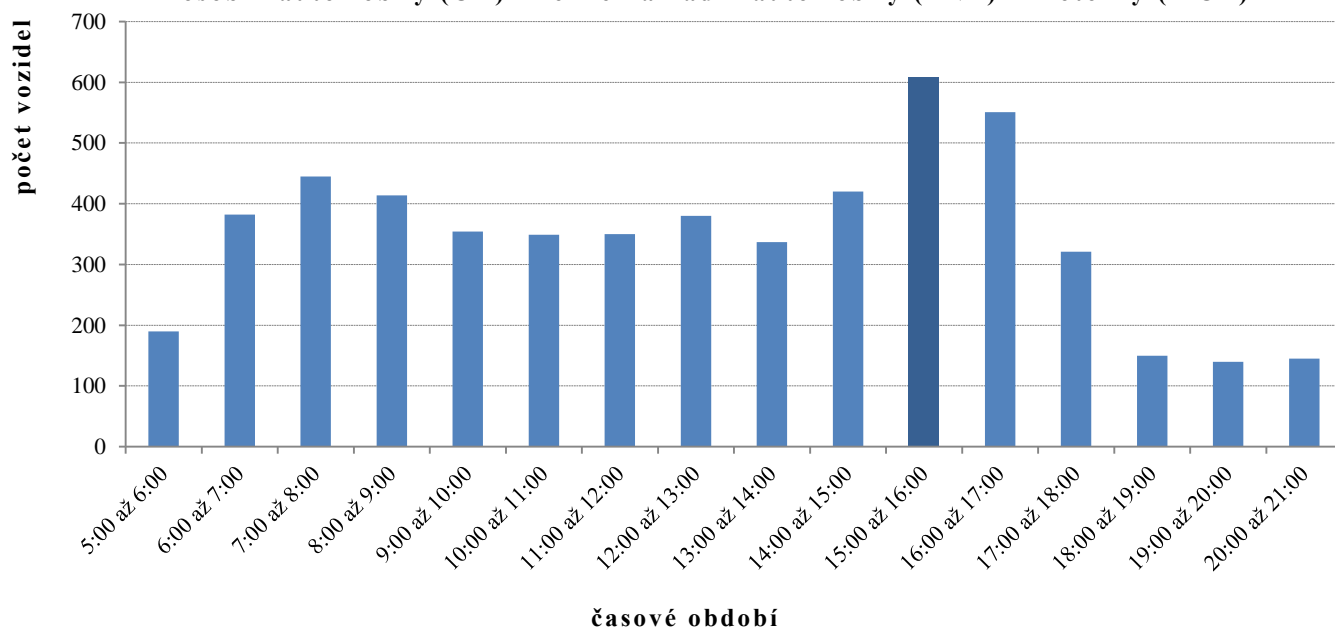
**PRIESKUM INTENZÍT AUTOMOBILOVEJ DOPRAVY NA HRANICIACH MESTA**

*Vyhodnocení profilového průzkumu na hranici NITRY - podrobné výsledky za jednotlivá sčítaná stanoviště*

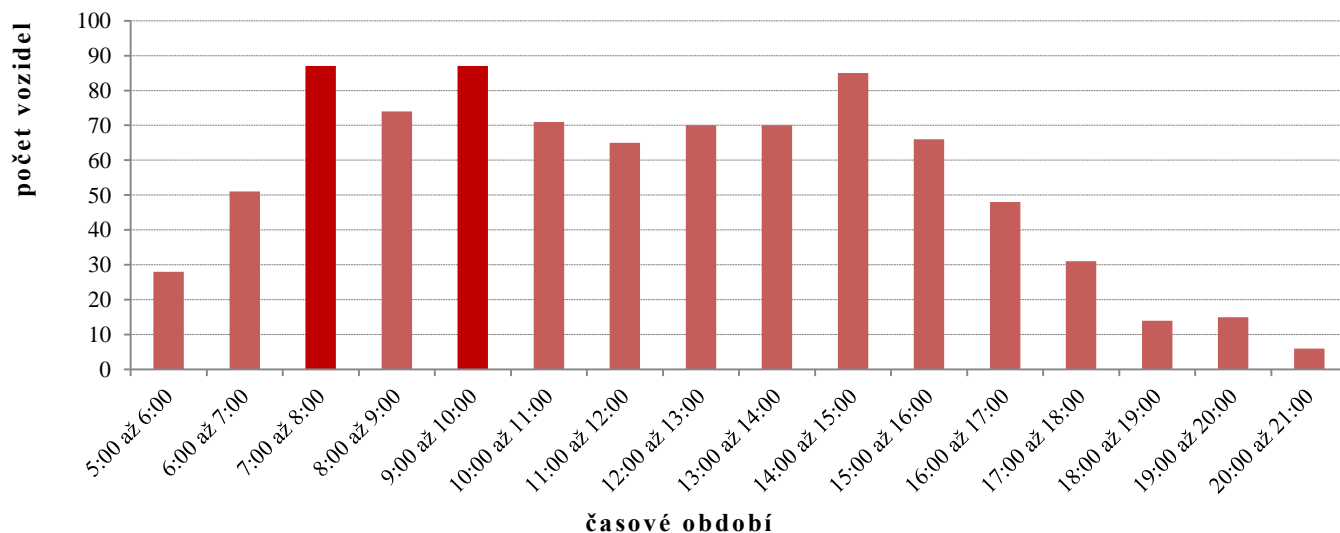
**VSTUP (9) I/51 (Levická) - Z Nitry**

ID PROFILU: **9**  
 NÁZE PROFILU: **I/51 (Levická)**  
 KOMUNIKACE: **I/51**  
 SMĚR: **Z Nitry**  
 DATA: **počet vozidel + cyklistů**  
 SBĚR DAT: **5-21 hod**  
 DATUM: **18.09.18**  
 DEN: **ÚT**  
 OBDOBÍ: **0-24 hod**

**Časové variace automobilové dopravy - vozidla do 3,5 t**  
**osobní automobily (OA) + lehké nákladní automobily (LNA) + motorky (MOT)**



**Časové variace automobilové dopravy vozidla nad 3,5 t**  
**- nákladní automobily (SNA, TNA, NAV) + autobusy (BUS) + TRAKTOR**



**PRIESKUM INTENZÍT AUTOMOBILOVEJ DOPRAVY NA HRANICIACH MESTA**
*Vyhodnocení profilového průzkumu na hranici NITRY - podrobné výsledky za jednotlivá sčítaná stanoviště*
**VSTUP (9) I/51 (Levická) - DO Nitry**

ID PROFILU: 9  
 NÁZE PROFILU: I/51 (Levická)  
 KOMUNIKACE: I/51  
 SMĚR: DO Nitry  
 DATA: počet vozidel + cyklistů  
 SBĚR DAT: 5-21 hod  
 DATUM: 18.09.18  
 DEN: ÚT  
 OBDOBÍ: 0-24 hod

počet vozidel + cyklistů

Období 0-24

kategorie	1	2	3a	3b	4a	4b	5	6	7a	7b	8	1+2+8		3-7		1-8		9
												OA + LNA + M (do 3,5 t)	SNA + TNA + NAV + TRAKTOR + BUS (nad 3,5 t)	CELKEM VOZIDEL (mimo cyklistů)	% z CELKEM VOZIDEL	KOLO		
interval	OA	LNA	SNA bez přívěsu	SNA s přívěsem	TNA bez přívěsu	TNA s přívěsem	NAV	TRAKTOR	BUS ST	BUS KLOUB	MOT	OA + LNA + M (do 3,5 t)	SNA + TNA + NAV + TRAKTOR + BUS (nad 3,5 t)	CELKEM VOZIDEL (mimo cyklistů)	% z CELKEM VOZIDEL	KOLO		
5:00 až 6:00	340	25	7	1	4	0	18	0	6	0	2	367	36	403	5,8%	0		
6:00 až 7:00	680	36	11	0	3	1	32	0	7	0	3	719	54	773	11,1%	0		
7:00 až 8:00	724	36	7	1	6	1	16	4	10	0	7	767	45	812	11,7%	0		
8:00 až 9:00	423	34	21	1	7	4	26	1	6	0	4	461	66	527	7,6%	0		
9:00 až 10:00	376	18	21	2	11	3	32	0	3	0	3	397	72	469	6,7%	0		
10:00 až 11:00	333	15	17	3	13	4	37	1	3	0	1	349	78	427	6,1%	0		
11:00 až 12:00	313	15	19	1	15	2	44	1	4	0	3	331	86	417	6,0%	0		
12:00 až 13:00	296	13	22	5	16	5	36	0	1	0	2	311	85	396	5,7%	1		
13:00 až 14:00	275	18	21	2	18	3	40	2	2	1	1	294	89	383	5,5%	0		
14:00 až 15:00	233	16	9	2	9	5	31	2	3	0	2	251	61	312	4,5%	0		
15:00 až 16:00	320	23	15	3	10	3	34	0	6	0	3	346	71	417	6,0%	0		
16:00 až 17:00	309	15	22	3	7	1	35	0	2	0	3	327	70	397	5,7%	0		
17:00 až 18:00	259	10	5	3	2	4	29	0	5	0	3	272	48	320	4,6%	0		
18:00 až 19:00	128	7	4	4	2	2	16	1	1	0	3	138	30	168	2,4%	0		
19:00 až 20:00	160	7	5	0	3	1	32	1	1	0	3	170	43	213	3,1%	0		
20:00 až 21:00	98	6	0	0	1	0	22	0	3	0	0	104	26	130	1,9%	0		
<b>CELKEM 5-21</b>	<b>5 267</b>	<b>294</b>	<b>206</b>	<b>31</b>	<b>127</b>	<b>39</b>	<b>480</b>	<b>13</b>	<b>63</b>	<b>1</b>	<b>43</b>	<b>5 604</b>	<b>960</b>	<b>6 564</b>	<b>94%</b>	<b>1</b>		
<b>koef 0-24 hod</b>	<b>1,06</b>	<b>1,06</b>	<b>1,06</b>	<b>1,06</b>	<b>1,06</b>	<b>1,06</b>	<b>1,06</b>	<b>1,06</b>	<b>1,06</b>	<b>1,06</b>	<b>1,06</b>	<b>1,06</b>	<b>1,06</b>			<b>1,00</b>		
<b>CELKEM 0-24</b>	<b>5 583</b>	<b>312</b>	<b>218</b>	<b>33</b>	<b>135</b>	<b>41</b>	<b>509</b>	<b>14</b>	<b>67</b>	<b>1</b>	<b>46</b>	<b>5 941</b>	<b>1 018</b>	<b>6 959</b>	<b>100%</b>	<b>1</b>		

Počet vozidel: CELKEM = 6 959 (mimo cyklistů)

z toho: MOTO = 43

NAD 3,5t = 1 018 (bez MHD a cyklistů) 557 (bez MHD a cyklistů)

ŠPIČKOVÁ HODINA: 7:00 až 8:00 812 celkem vozidel ve špičkové hodině (mimo cyklistů)

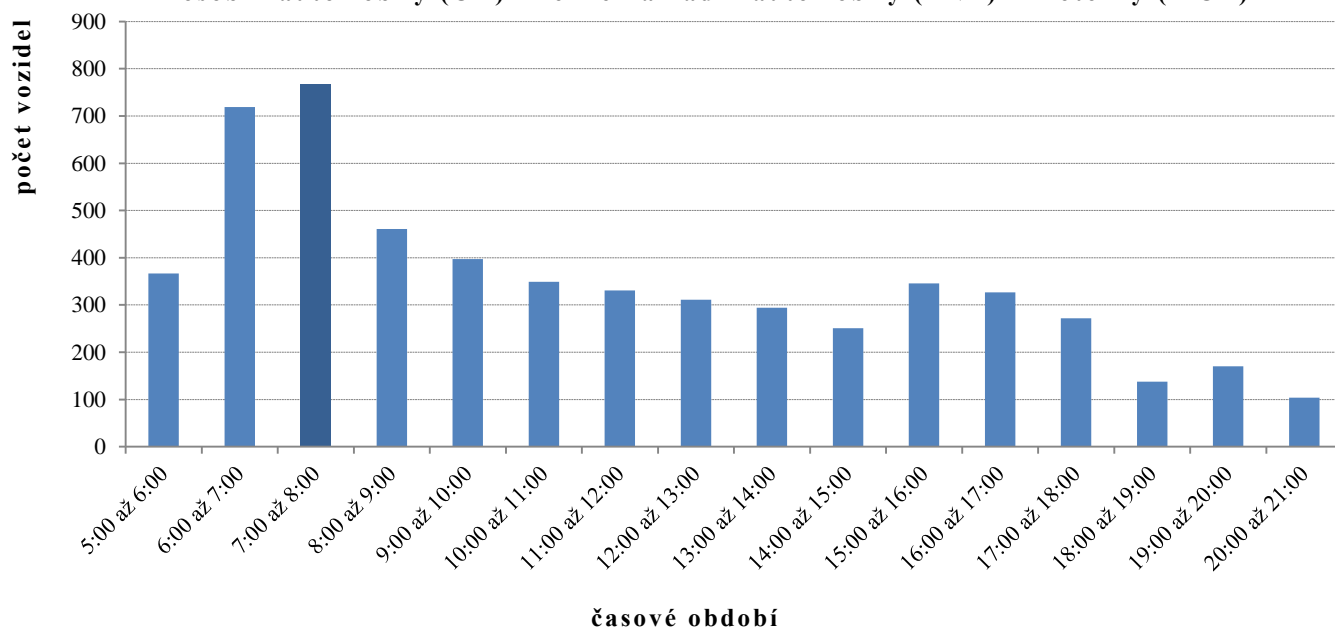
11,7% z celkového počtu vozidel (mimo cyklistů)



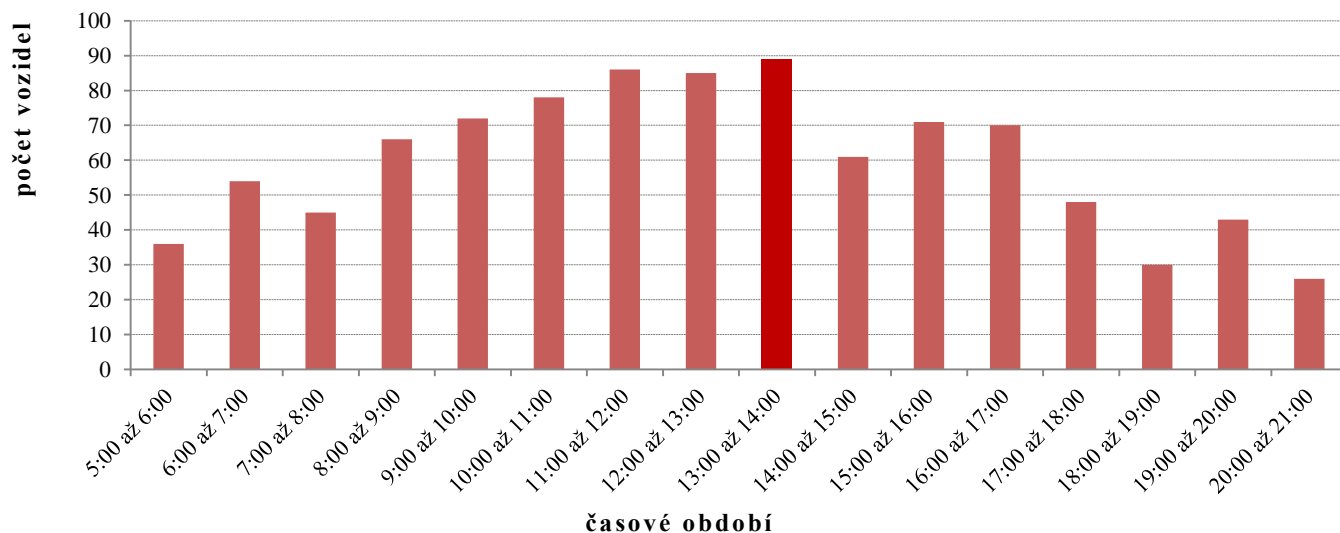
**PRIESKUM INTENZÍT AUTOMOBILOVEJ DOPRAVY NA HRANICIACH MESTA**
*Vyhodnocení profilového průzkumu na hranici NITRY - podrobné výsledky za jednotlivá sčítaná stanoviště*
**VSTUP (9) I/51 (Levická) - DO NITRY**

ID PROFILU: **9**  
 NÁZE PROFILU: **I/51 (Levická)**  
 KOMUNIKACE: **I/51**  
 SMĚR: **DO NITRY**  
 DATA: **počet vozidel + cyklistů**  
 SBĚR DAT: **5-21 hod**  
 DATUM: **18.09.18**  
 DEN: **ÚT**  
 OBDOBÍ: **0-24 hod**

**Časové variace automobilové dopravy - vozidla do 3,5 t**  
**osobní automobily (OA) + lehké nákladní automobily (LNA) + motorky (MOT)**



**Časové variace automobilové dopravy vozidla nad 3,5 t**  
**- nákladní automobily (SNA, TNA, NAV) + autobusy (BUS) + TRAKTOR**



**PRIESKUM INTENZÍT AUTOMOBILOVEJ DOPRAVY NA HRANICIACH MESTA**
*Vyhodnocení profilového průzkumu na hranici NITRY - podrobné výsledky za jednotlivá sčítaná stanoviště*
**VSTUP (10) Dlhá (Janíkovce) - celkem oba směry**

 ID PROFILU: 10  
 NÁZE PROFILU: Dlhá (Janíkovce)  
 KOMUNIKACE: Dřhá  
 SMĚR: celkem oba směry  
 DATA: počet vozidel + cyklistů  
 SBĚR DAT: 5-21 hod  
 DATUM: 25.09.18  
 DEN: ÚT  
 OBDOBÍ: 0-24 hod

počet vozidel + cyklistů

Období 0-24

kategorie	1		2		3a		3b		4a		4b		5		6		7a		7b		8		1+2+8		3-7		1-8		9	
	OA	LNA	SNA bez přívěsu	SNA s přívěsem	TNA bez přívěsu	TNA s přívěsem	NAV	TRAKTOR	BUS ST	BUS KLOUB	MOT	OA + LNA + M (do 3,5 t)	SNA + TNA + NAV + TRAKTOR + BUS (nad 3,5 t)	CELKEM VOZIDEL (mimo cyklistů)	% z CELKEM VOZIDEL	KOLO														
5:00 až 6:00	256	14	2	4	0	1	4	0	7	0	1	271	18	289	4,9%	0														
6:00 až 7:00	482	26	1	2	3	8	5	0	8	0	1	509	27	536	9,1%	0														
7:00 až 8:00	383	15	3	1	4	6	3	0	1	0	0	398	18	416	7,1%	0														
8:00 až 9:00	260	13	1	3	3	7	2	0	3	0	0	273	19	292	5,0%	0														
9:00 až 10:00	226	23	6	7	2	11	11	0	2	0	0	249	39	288	4,9%	0														
10:00 až 11:00	162	10	1	4	1	3	6	1	0	0	0	172	16	188	3,2%	0														
11:00 až 12:00	205	16	2	2	1	6	7	0	1	0	1	222	19	241	4,1%	0														
12:00 až 13:00	182	9	1	7	0	4	3	0	4	0	0	191	19	210	3,6%	1														
13:00 až 14:00	245	24	12	1	13	3	3	1	2	0	0	269	35	304	5,2%	1														
14:00 až 15:00	342	34	9	0	9	1	3	1	5	0	1	377	28	405	6,9%	0														
15:00 až 16:00	482	31	5	2	13	5	6	0	7	0	1	514	38	552	9,4%	0														
16:00 až 17:00	588	32	3	0	4	1	3	0	7	0	0	620	18	638	10,9%	2														
17:00 až 18:00	421	25	3	1	6	0	0	0	4	0	3	449	14	463	7,9%	1														
18:00 až 19:00	349	8	2	0	5	0	2	0	5	0	0	357	14	371	6,3%	0														
19:00 až 20:00	242	11	0	0	1	0	0	0	0	0	0	253	1	254	4,3%	0														
20:00 až 21:00	144	3	1	0	0	1	0	0	2	0	0	147	4	151	2,6%	0														
<b>CELKEM 5-21</b>	<b>4 969</b>	<b>294</b>	<b>52</b>	<b>34</b>	<b>65</b>	<b>57</b>	<b>58</b>	<b>3</b>	<b>58</b>	<b>0</b>	<b>8</b>	<b>5 271</b>	<b>327</b>	<b>5 598</b>	<b>95%</b>	<b>5</b>														
<b>koef 0-24 hod</b>	<b>1,05</b>	<b>1,05</b>	<b>1,05</b>	<b>1,05</b>	<b>1,05</b>	<b>1,05</b>	<b>1,05</b>	<b>1,05</b>	<b>1,05</b>	<b>1,05</b>	<b>1,05</b>	<b>1,05</b>	<b>1,05</b>			<b>1,00</b>														
<b>CELKEM 0-24</b>	<b>5 217</b>	<b>309</b>	<b>55</b>	<b>36</b>	<b>68</b>	<b>60</b>	<b>61</b>	<b>3</b>	<b>61</b>	<b>0</b>	<b>8</b>	<b>5 534</b>	<b>344</b>	<b>5 878</b>	<b>100%</b>	<b>5</b>														

 Počet vozidel: CELKEM = 5 878 (mimo cyklistů)  
 z toho: MOTO = 8  
 NAD 3,5t = 344 (bez MHD a cyklistů) 119 (bez MHD a cyklistů)

ŠPIČKOVÁ HODINA: 16:00 až 17:00 638 celkem vozidel ve špičkové hodině (mimo cyklistů)

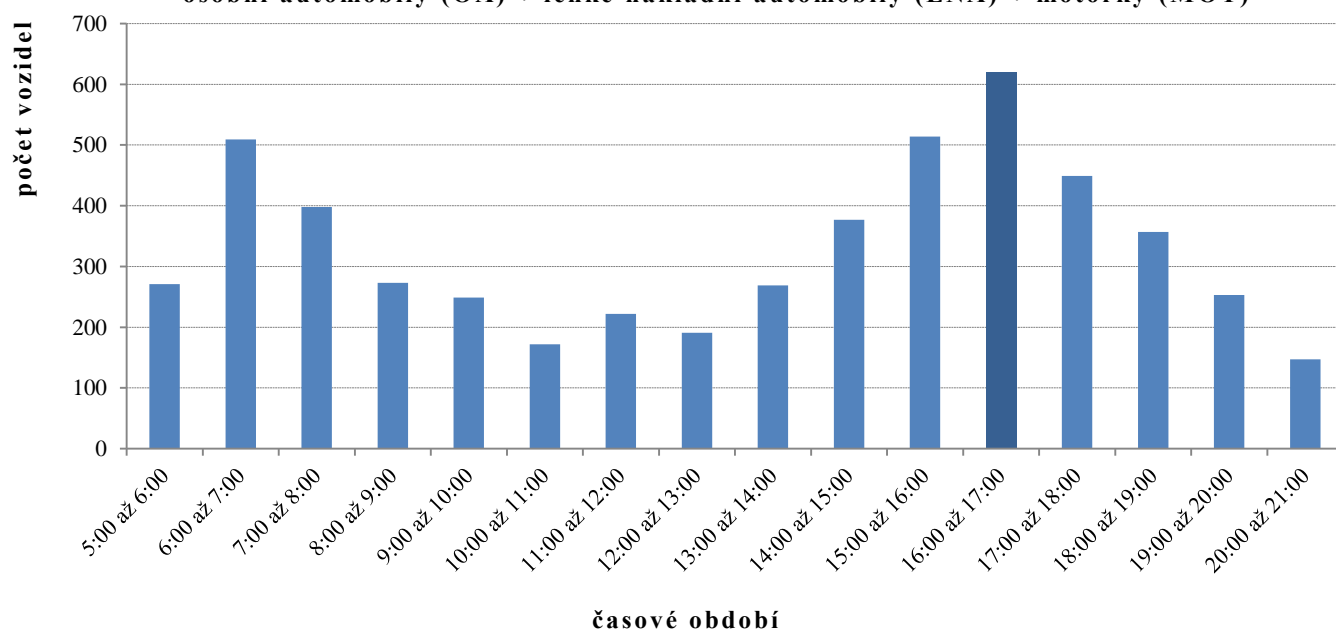
10,9% z celkového počtu vozidel (mimo cyklistů)



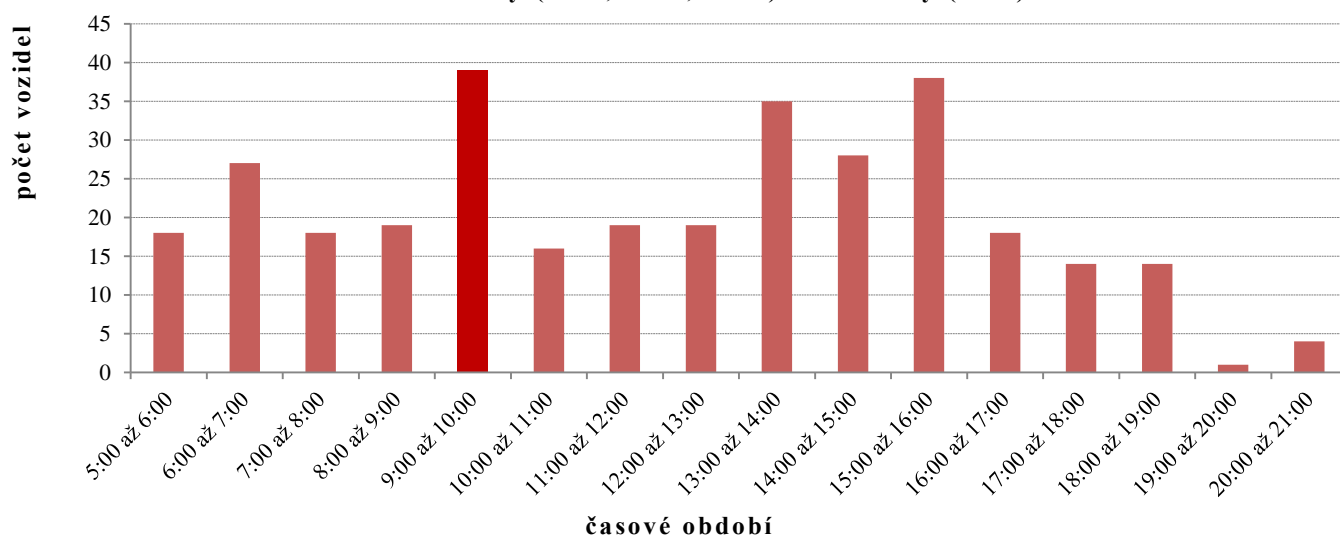
**PRIESKUM INTENZÍT AUTOMOBILOVEJ DOPRAVY NA HRANICIACH MESTA**
*Vyhodnocení profilového průzkumu na hranici NITRY - podrobné výsledky za jednotlivá sčítaná stanoviště*
**VSTUP (10) Dlhá (Janíkovce) - celkem oba směry**

ID PROFILU: **10**  
 NÁZE PROFILU: **Dlhá (Janíkovce)**  
 KOMUNIKACE: **Dřhá**  
 SMĚR: **celkem oba směry**  
 DATA: **počet vozidel + cyklistů**  
 SBĚR DAT: **5-21 hod**  
 DATUM: **25.09.18**  
 DEN: **ÚT**  
 OBDOBÍ: **0-24 hod**

**Časové variace automobilové dopravy -  
 vozidla do 3,5 t  
 osobní automobily (OA) + lehké nákladní automobily (LNA) + motorky (MOT)**



**Časové variace automobilové dopravy  
 vozidla nad 3,5 t  
 - nákladní automobily (SNA, TNA, NAV) + autobusy (BUS) + TRAKTOR**



**PRIESKUM INTENZÍT AUTOMOBILOVEJ DOPRAVY NA HRANICIACH MESTA**
*Vyhodnocení profilového průzkumu na hranici NITRY - podrobné výsledky za jednotlivá sčítaná stanoviště*
**VSTUP (10) Dlhá (Janíkovce) - Z Nítry**

ID PROFILU: **10**  
 NÁZE PROFILU: **Dlhá (Janíkovce)**  
 KOMUNIKACE: **Dřhá**  
 SMĚR: **Z Nítry**  
 DATA: **počet vozidel + cyklistů**  
 SBĚR DAT: **5-21 hod**  
 DATUM: **25.09.18**  
 DEN: **ÚT**  
 OBDOBÍ: **0-24 hod**

počet vozidel + cyklistů

Období 0-24

kategorie	1	2	3a	3b	4a	4b	5	6	7a	7b	8	1+2+8	3-7	1-8		9
	OA	LNA	SNA bez přivesu	SNA s přivesem	TNA bez přivesu	TNA s přivesem	NAV	TRAKTOR	BUS ST	BUS KLOUB	MOT	OA + LNA + M (do 3,5 t)	SNA + TNA + NAV + TRAKTOR + BUS (nad 3,5 t)	CELKEM VOZIDEL (mimo cyklistů)	% z CELKEM VOZIDEL	KOLO
5:00 až 6:00	55	1	0	2	0	1	1	0	2	0	0	56	6	62	2,1%	0
6:00 až 7:00	88	5	0	1	0	2	3	0	5	0	0	93	11	104	3,5%	0
7:00 až 8:00	100	6	3	1	2	4	0	0	0	0	0	106	10	116	3,9%	0
8:00 až 9:00	100	8	1	2	2	4	0	0	2	0	0	108	11	119	4,0%	0
9:00 až 10:00	100	12	5	3	2	4	8	0	1	0	0	112	23	135	4,5%	0
10:00 až 11:00	74	5	1	4	1	1	1	1	0	0	0	79	9	88	3,0%	0
11:00 až 12:00	94	6	1	2	0	4	5	0	0	0	1	101	12	113	3,8%	0
12:00 až 13:00	92	5	1	4	0	0	2	0	1	0	0	97	8	105	3,5%	0
13:00 až 14:00	128	10	6	1	6	1	3	1	1	0	0	138	19	157	5,3%	0
14:00 až 15:00	218	18	3	0	6	0	2	0	2	0	1	237	13	250	8,4%	0
15:00 až 16:00	330	22	2	2	7	3	2	0	2	0	1	353	18	371	12,5%	0
16:00 až 17:00	404	22	1	0	3	0	0	0	4	0	0	426	8	434	14,6%	2
17:00 až 18:00	276	16	3	1	4	0	0	0	2	0	2	294	10	304	10,2%	1
18:00 až 19:00	227	6	1	0	2	0	0	0	2	0	0	233	5	238	8,0%	0
19:00 až 20:00	140	5	0	0	0	0	0	0	0	0	0	145	0	145	4,9%	0
20:00 až 21:00	86	3	1	0	0	1	0	0	1	0	0	89	3	92	3,1%	0
<b>CELKEM 5-21</b>	<b>2 512</b>	<b>150</b>	<b>29</b>	<b>23</b>	<b>35</b>	<b>25</b>	<b>27</b>	<b>2</b>	<b>25</b>	<b>0</b>	<b>5</b>	<b>2 667</b>	<b>166</b>	<b>2 833</b>	<b>95%</b>	<b>3</b>
<b>koef 0-24 hod</b>	<b>1,05</b>	<b>1,05</b>	<b>1,05</b>	<b>1,05</b>	<b>1,05</b>	<b>1,05</b>	<b>1,05</b>	<b>1,05</b>	<b>1,05</b>	<b>1,05</b>	<b>1,05</b>	<b>1,05</b>	<b>1,05</b>			<b>1,00</b>
<b>CELKEM 0-24</b>	<b>2 638</b>	<b>158</b>	<b>30</b>	<b>24</b>	<b>37</b>	<b>26</b>	<b>28</b>	<b>2</b>	<b>26</b>	<b>0</b>	<b>5</b>	<b>2 801</b>	<b>173</b>	<b>2 974</b>	<b>100%</b>	<b>3</b>

 Počet vozidel: CELKEM = **2 974** (mimo cyklistů)

 z toho: MOTO = **5**

 NAD 3,5t = **173** (bez MHD a cyklistů) **54** (bez MHD a cyklistů)

 ŠPIČKOVÁ HODINA: **16:00 až 17:00** **434** celkem vozidel ve špičkové hodině (mimo cyklistů)

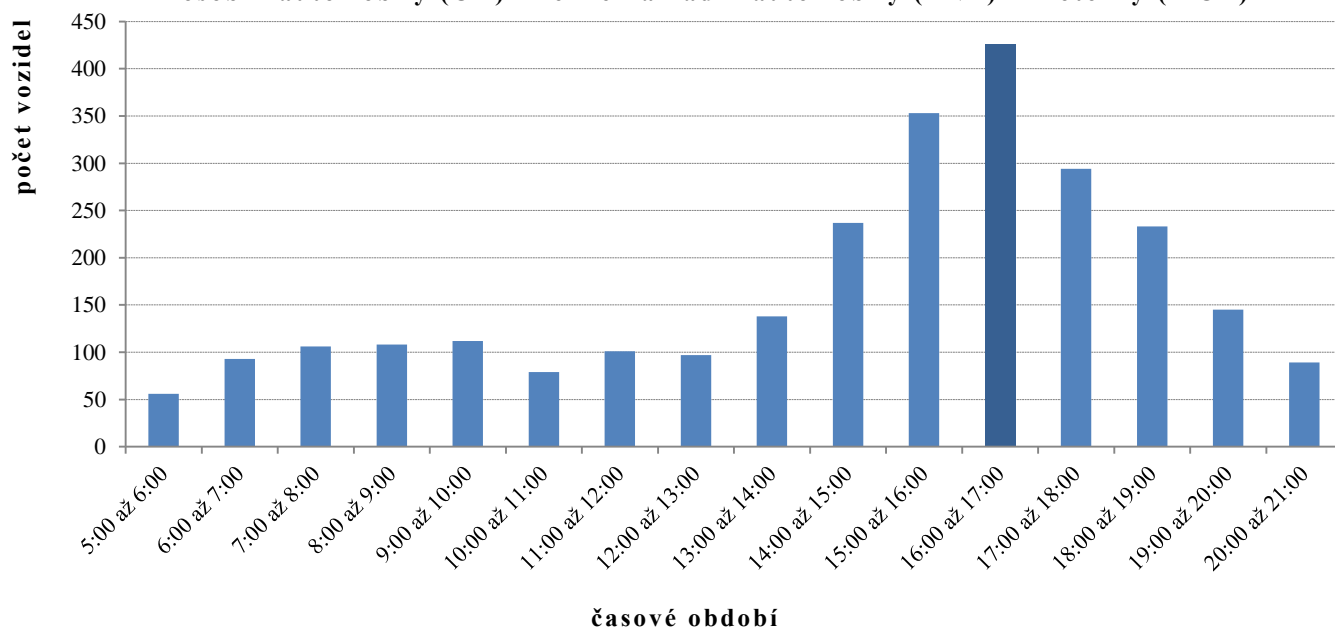
**14,6%** z celkového počtu vozidel (mimo cyklistů)



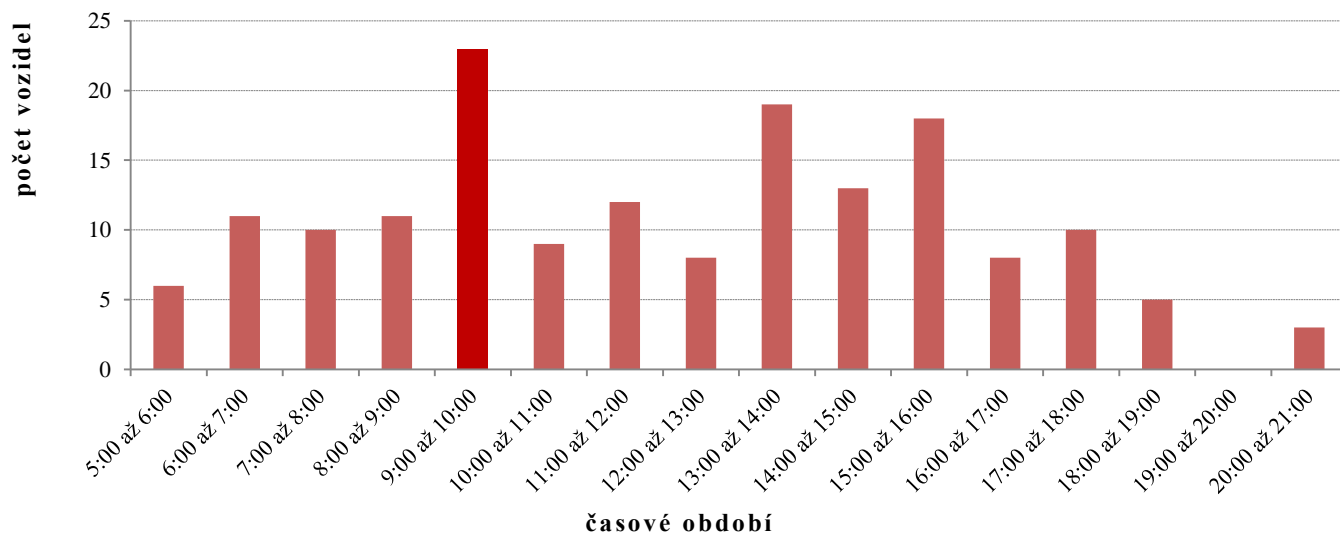
**PRIESKUM INTENZÍT AUTOMOBILOVEJ DOPRAVY NA HRANICIACH MESTA**
*Vyhodnocení profilového průzkumu na hranici NITRY - podrobné výsledky za jednotlivá sčítaná stanoviště*
**VSTUP (10) Dlhá (Janíkovce) - Z Nitry**

ID PROFILU: **10**  
 NÁZE PROFILU: **Dlhá (Janíkovce)**  
 KOMUNIKACE: **Dřhá**  
 SMĚR: **Z Nitry**  
 DATA: **počet vozidel + cyklistů**  
 SBĚR DAT: **5-21 hod**  
 DATUM: **25.09.18**  
 DEN: **ÚT**  
 OBDOBÍ: **0-24 hod**

**Časové variace automobilové dopravy -  
 vozidla do 3,5 t  
 osobní automobily (OA) + lehké nákladní automobily (LNA) + motorky (MOT)**



**Časové variace automobilové dopravy  
 vozidla nad 3,5 t  
 - nákladní automobily (SNA, TNA, NAV) + autobusy (BUS) + TRAKTOR**



**PRIESKUM INTENZÍT AUTOMOBILOVEJ DOPRAVY NA HRANICIACH MESTA**
*Vyhodnocení profilového průzkumu na hranici NITRY - podrobné výsledky za jednotlivá sčítaná stanoviště*
**VSTUP (10) Dlhá (Janíkovce) - DO Nitry**

ID PROFILU: **10**  
 NÁZE PROFILU: **Dlhá (Janíkovce)**  
 KOMUNIKACE: **Dřhá**  
 SMĚR: **DO Nitry**  
 DATA: **počet vozidel + cyklistů**  
 SBĚR DAT: **5-21 hod**  
 DATUM: **25.09.18**  
 DEN: **ÚT**  
 OBDOBÍ: **0-24 hod**

počet vozidel + cyklistů

Období 0-24

kategorie	1	2	3a	3b	4a	4b	5	6	7a	7b	8	1+2+8		3-7		1-8		9
												OA + LNA + M (do 3,5 t)	SNA + TNA + NAV + TRAKTOR + BUS (nad 3,5 t)	CELKEM VOZIDEL (mimo cyklistů)	% z CELKEM VOZIDEL	KOLO		
interval	OA	LNA	SNA bez přívěsu	SNA s přívěsem	TNA bez přívěsu	TNA s přívěsem	NAV	TRAKTOR	BUS ST	BUS KLOUB	MOT							
5:00 až 6:00	201	13	2	2	0	0	3	0	5	0	1	215	12	227	7,8%	0		
6:00 až 7:00	394	21	1	1	3	6	2	0	3	0	1	416	16	432	14,9%	0		
7:00 až 8:00	283	9	0	0	2	2	3	0	1	0	0	292	8	300	10,3%	0		
8:00 až 9:00	160	5	0	1	1	3	2	0	1	0	0	165	8	173	6,0%	0		
9:00 až 10:00	126	11	1	4	0	7	3	0	1	0	0	137	16	153	5,3%	0		
10:00 až 11:00	88	5	0	0	0	2	5	0	0	0	0	93	7	100	3,4%	0		
11:00 až 12:00	111	10	1	0	1	2	2	0	1	0	0	121	7	128	4,4%	0		
12:00 až 13:00	90	4	0	3	0	4	1	0	3	0	0	94	11	105	3,6%	1		
13:00 až 14:00	117	14	6	0	7	2	0	0	1	0	0	131	16	147	5,1%	1		
14:00 až 15:00	124	16	6	0	3	1	1	1	3	0	0	140	15	155	5,3%	0		
15:00 až 16:00	152	9	3	0	6	2	4	0	5	0	0	161	20	181	6,2%	0		
16:00 až 17:00	184	10	2	0	1	1	3	0	3	0	0	194	10	204	7,0%	0		
17:00 až 18:00	145	9	0	0	2	0	0	0	2	0	1	155	4	159	5,5%	0		
18:00 až 19:00	122	2	1	0	3	0	2	0	3	0	0	124	9	133	4,6%	0		
19:00 až 20:00	102	6	0	0	1	0	0	0	0	0	0	108	1	109	3,8%	0		
20:00 až 21:00	58	0	0	0	0	0	0	0	1	0	0	58	1	59	2,0%	0		
<b>CELKEM 5-21</b>	<b>2 457</b>	<b>144</b>	<b>23</b>	<b>11</b>	<b>30</b>	<b>32</b>	<b>31</b>	<b>1</b>	<b>33</b>	<b>0</b>	<b>3</b>	<b>2 604</b>	<b>161</b>	<b>2 765</b>	<b>95%</b>	<b>2</b>		
<b>koef 0-24 hod</b>	<b>1,05</b>	<b>1,05</b>	<b>1,05</b>	<b>1,05</b>	<b>1,05</b>	<b>1,05</b>	<b>1,05</b>	<b>1,05</b>	<b>1,05</b>	<b>1,05</b>	<b>1,05</b>	<b>1,05</b>	<b>1,05</b>				<b>1,00</b>	
<b>CELKEM 0-24</b>	<b>2 580</b>	<b>151</b>	<b>24</b>	<b>12</b>	<b>32</b>	<b>34</b>	<b>33</b>	<b>1</b>	<b>35</b>	<b>0</b>	<b>3</b>	<b>2 734</b>	<b>171</b>	<b>2 905</b>	<b>100%</b>	<b>2</b>		

Počet vozidel: CELKEM = **2 905** (mimo cyklistů)  
 z toho: MOTO = **3**  
 NAD 3,5t = **171** (bez MHD a cyklistů)      **65** (bez MHD a cyklistů)

ŠPIČKOVÁ HODINA: **6:00 až 7:00**      **432** celkem vozidel ve špičkové hodině (mimo cyklistů)

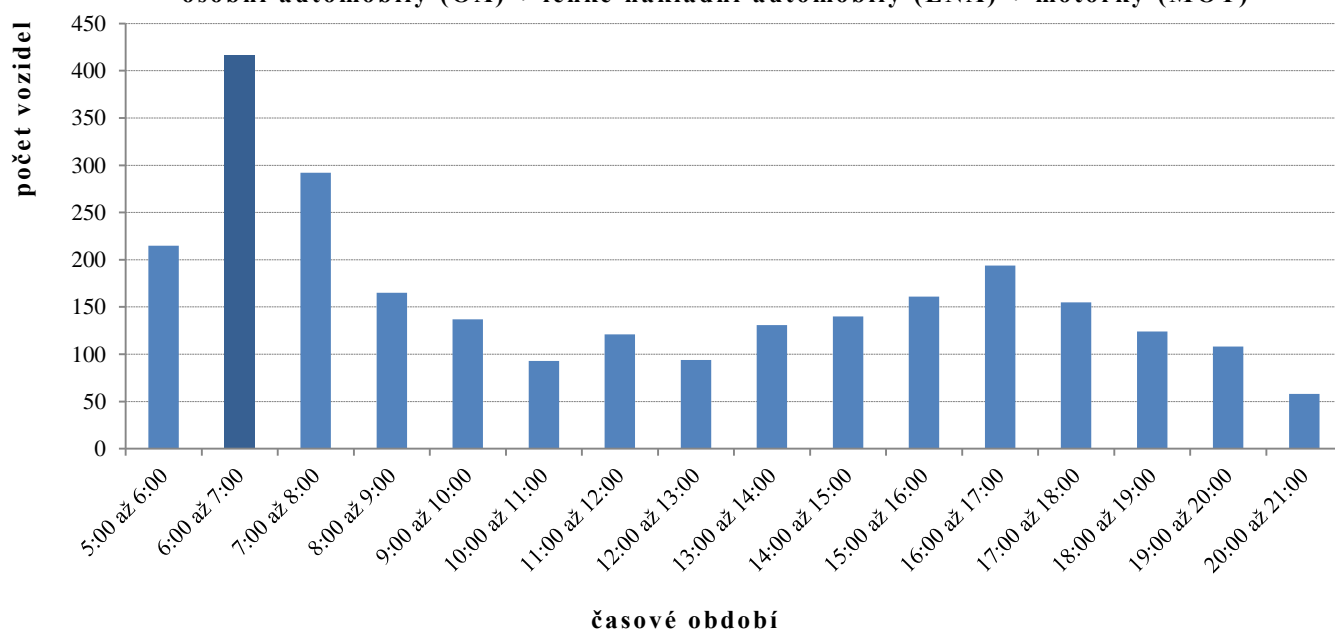
**14,9%** z celkového počtu vozidel (mimo cyklistů)



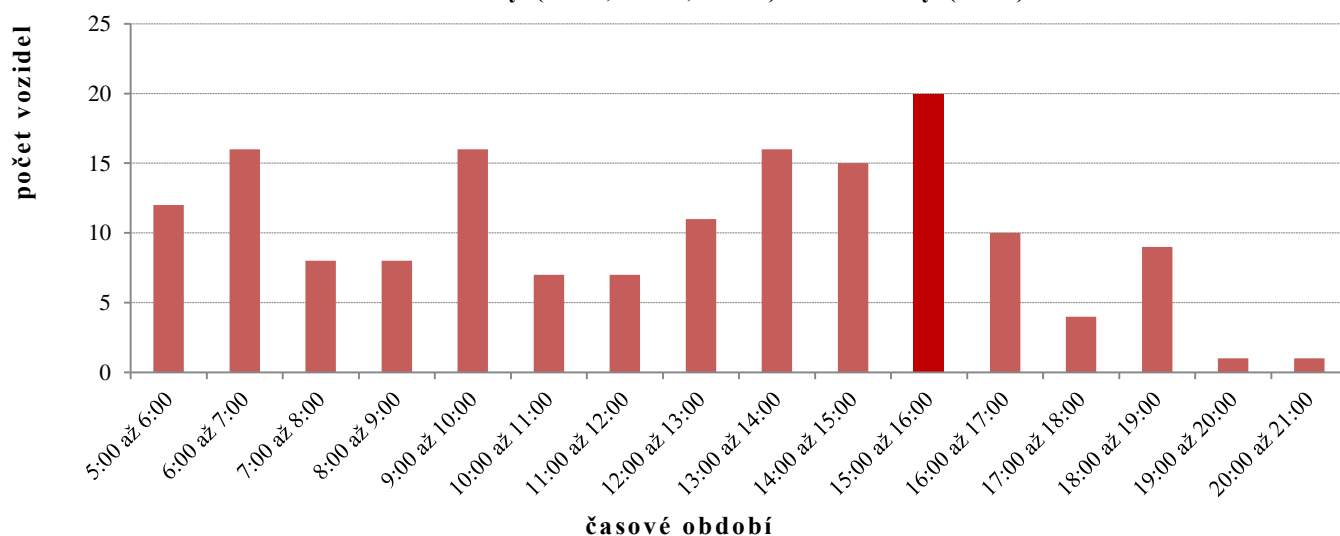
**PRIESKUM INTENZÍT AUTOMOBILOVEJ DOPRAVY NA HRANICIACH MESTA**
*Vyhodnocení profilového průzkumu na hranici NITRY - podrobné výsledky za jednotlivá sčítaná stanoviště*
**VSTUP (10) Dlhá (Janíkovce) - DO Nitry**

ID PROFILU: **10**  
 NÁZE PROFILU: **Dlhá (Janíkovce)**  
 KOMUNIKACE: **DPhá**  
 SMĚR: **DO Nitry**  
 DATA: **počet vozidel + cyklistů**  
 SBĚR DAT: **5-21 hod**  
 DATUM: **25.09.18**  
 DEN: **ÚT**  
 OBDOBÍ: **0-24 hod**

**Časové variace automobilové dopravy -  
 vozidla do 3,5 t  
 osobní automobily (OA) + lehké nákladní automobily (LNA) + motorky (MOT)**



**Časové variace automobilové dopravy  
 vozidla nad 3,5 t  
 - nákladní automobily (SNA, TNA, NAV) + autobusy (BUS) + TRAKTOR**



**PRIESKUM INTENZÍT AUTOMOBILOVEJ DOPRAVY NA HRANICIACH MESTA**
*Vyhodnocení profilového průzkumu na hranici NITRY - podrobné výsledky za jednotlivá sčítaná stanoviště*
**VSTUP (11) I/64 (Novozámocká) - celkem oba směry**

ID PROFILU: 11  
 NÁZE PROFILU: I/64 (Novozámocká)  
 KOMUNIKACE: I/64  
 SMĚR: celkem oba směry  
 DATA: počet vozidel + cyklistů  
 SBĚR DAT: 5-21 hod  
 DATUM: 27.09.18  
 DEN: ČT  
 OBDOBÍ: 0-24 hod

počet vozidel + cyklistů

Období 0-24

kategorie	1	2	3a	3b	4a	4b	5	6	7a	7b	8	1+2+8	3-7	1-8		9
	OA	LNA	SNA bez přívěsu	SNA s přívěsem	TNA bez přívěsu	TNA s přívěsem	NAV	TRAKTOR	BUS ST	BUS KLOUB	MOT	OA + LNA + M (do 3,5 t)	SNA + TNA + NAV + TRAKTOR + BUS (nad 3,5 t)	CELKEM VOZIDEL (mimo cyklistů)	% z CELKEM VOZIDEL	KOLO
5:00 až 6:00	390	26	8	0	0	2	13	0	9	2	3	419	34	453	3,4%	4
6:00 až 7:00	942	47	8	1	6	0	24	0	22	5	1	990	66	1 056	8,0%	3
7:00 až 8:00	737	38	15	0	5	2	30	0	15	0	1	776	67	843	6,4%	5
8:00 až 9:00	739	61	28	4	13	4	35	0	3	0	0	800	87	887	6,7%	0
9:00 až 10:00	709	81	25	2	13	2	52	0	1	2	1	791	97	888	6,7%	1
10:00 až 11:00	635	83	16	3	12	6	45	0	1	2	4	722	85	807	6,1%	1
11:00 až 12:00	738	67	18	2	8	3	51	0	4	1	2	807	87	894	6,7%	0
12:00 až 13:00	614	57	17	1	10	3	35	1	2	1	6	677	70	747	5,6%	4
13:00 až 14:00	775	84	17	0	14	6	60	0	9	1	5	864	107	971	7,3%	1
14:00 až 15:00	860	55	21	3	12	8	41	3	11	2	4	919	101	1 020	7,7%	1
15:00 až 16:00	872	68	15	1	11	5	51	1	10	4	5	945	98	1 043	7,9%	2
16:00 až 17:00	738	50	14	1	10	3	21	0	10	0	4	792	59	851	6,4%	4
17:00 až 18:00	584	28	11	0	18	3	10	0	5	1	3	615	48	663	5,0%	4
18:00 až 19:00	711	32	13	0	4	0	13	0	5	2	2	745	37	782	5,9%	3
19:00 až 20:00	434	10	2	1	4	1	4	0	1	1	3	447	14	461	3,5%	4
20:00 až 21:00	260	10	1	0	0	0	1	0	2	0	2	272	4	276	2,1%	0
<b>CELKEM 5-21</b>	<b>10 738</b>	<b>797</b>	<b>229</b>	<b>19</b>	<b>140</b>	<b>48</b>	<b>486</b>	<b>5</b>	<b>110</b>	<b>24</b>	<b>46</b>	<b>11 581</b>	<b>1 061</b>	<b>12 642</b>	<b>95%</b>	<b>37</b>
<b>koef 0-24 hod</b>	<b>1,05</b>	<b>1,05</b>	<b>1,05</b>	<b>1,05</b>	<b>1,05</b>	<b>1,05</b>	<b>1,05</b>	<b>1,05</b>	<b>1,05</b>	<b>1,05</b>	<b>1,05</b>	<b>1,05</b>	<b>1,05</b>			<b>1,00</b>
<b>CELKEM 0-24</b>	<b>11 275</b>	<b>837</b>	<b>240</b>	<b>20</b>	<b>147</b>	<b>50</b>	<b>510</b>	<b>5</b>	<b>116</b>	<b>25</b>	<b>48</b>	<b>12 160</b>	<b>1 113</b>	<b>13 273</b>	<b>100%</b>	<b>37</b>

Počet vozidel: CELKEM = 13 273 (mimo cyklistů)  
 z toho: MOTO = 46  
 NAD 3,5t = 1 113 (bez MHD a cyklistů) 625 (bez MHD a cyklistů)  
 ŠPIČKOVÁ HODINA: 6:00 až 7:00 1 056 celkem vozidel ve špičkové hodině (mimo cyklistů)  
 8,0% z celkového počtu vozidel (mimo cyklistů)



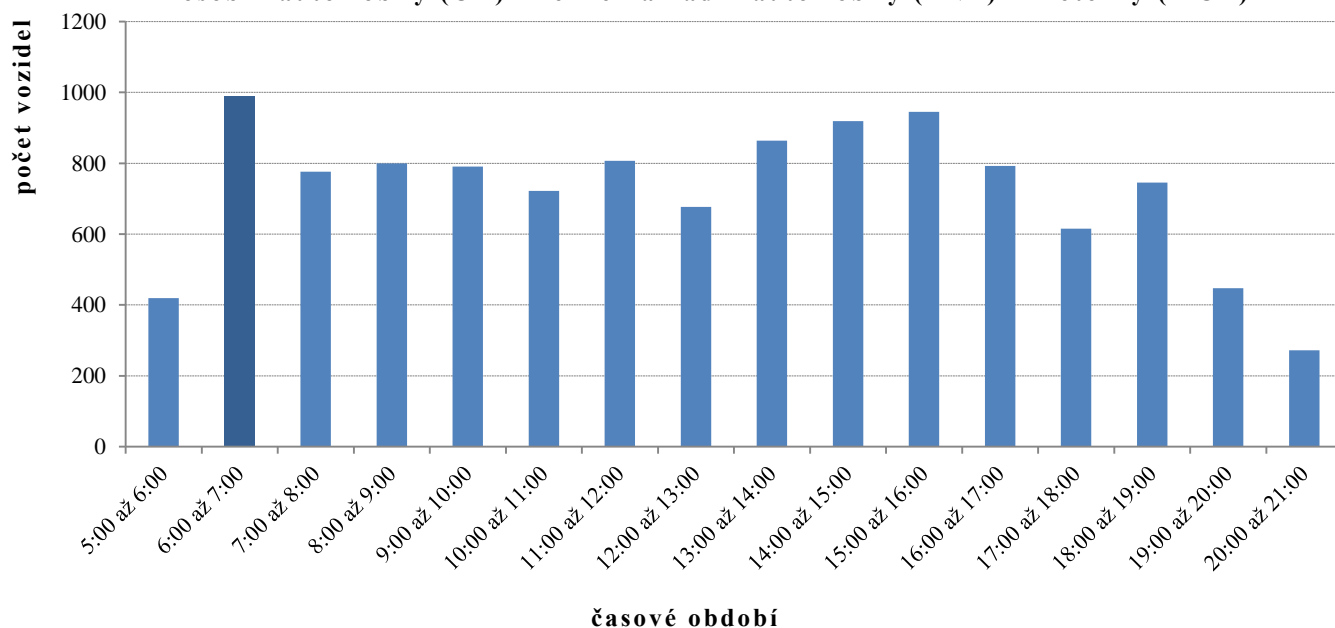
**PRIESKUM INTENZÍT AUTOMOBILOVEJ DOPRAVY NA HRANICIACH MESTA**

*Vyhodnocení profilového průzkumu na hranici NITRY - podrobné výsledky za jednotlivá sčítaná stanoviště*

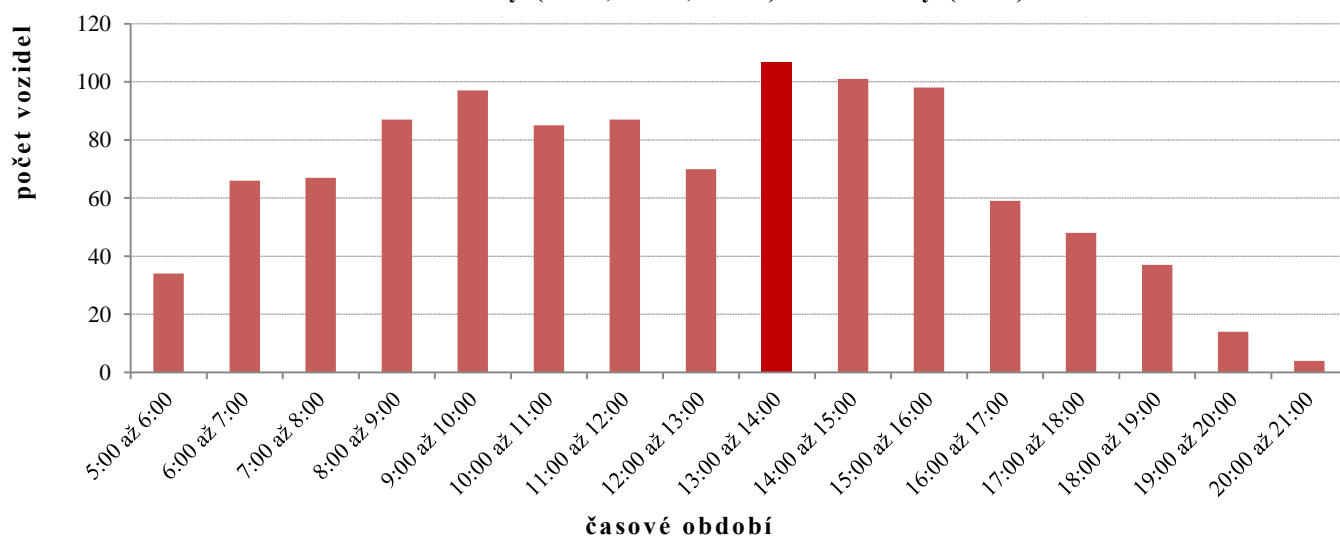
**VSTUP (11) I/64 (Novozámocká) - celkem oba směry**

ID PROFILU: **11**  
 NÁZE PROFILU: **I/64 (Novozámocká)**  
 KOMUNIKACE: **I/64**  
 SMĚR: **celkem oba směry**  
 DATA: **počet vozidel + cyklistů**  
 SBĚR DAT: **5-21 hod**  
 DATUM: **27.09.18**  
 DEN: **ČT**  
 OBDOBÍ: **0-24 hod**

**Časové variace automobilové dopravy -  
 vozidla do 3,5 t  
 osobní automobily (OA) + lehké nákladní automobily (LNA) + motorky (MOT)**



**Časové variace automobilové dopravy  
 vozidla nad 3,5 t  
 - nákladní automobily (SNA, TNA, NAV) + autobusy (BUS) + TRAKTOR**



**PRIESKUM INTENZÍT AUTOMOBILOVEJ DOPRAVY NA HRANICIACH MESTA**
*Vyhodnocení profilového průzkumu na hranici NITRY - podrobné výsledky za jednotlivá sčítaná stanoviště*
**VSTUP (11) I/64 (Novozámocká) - Z Nitry**

ID PROFILU: 11  
 NÁZE PROFILU: I/64 (Novozámocká)  
 KOMUNIKACE: I/64  
 SMĚR: Z Nitry  
 DATA: počet vozidel + cyklistů  
 SBĚR DAT: 5-21 hod  
 DATUM: 27.09.18  
 DEN: ČT  
 OBDOBÍ: 0-24 hod

počet vozidel + cyklistů

Období 0-24

kategorie	1	2	3a	3b	4a	4b	5	6	7a	7b	8	1+2+8		3-7		1-8		9
												OA + LNA + M (do 3,5 t)	SNA + TNA + NAV + TRAKTOR + BUS (nad 3,5 t)	CELKEM VOZIDEL (mimo cyklistů)	% z CELKEM VOZIDEL	KOLO		
interval	OA	LNA	SNA bez přívěsu	SNA s přívěsem	TNA bez přívěsu	TNA s přívěsem	NAV	TRAKTOR	BUS ST	BUS KLOUB	MOT	OA + LNA + M (do 3,5 t)	SNA + TNA + NAV + TRAKTOR + BUS (nad 3,5 t)	CELKEM VOZIDEL (mimo cyklistů)	% z CELKEM VOZIDEL	KOLO		
5:00 až 6:00	103	8	3	0	0	1	5	0	7	1	0	111	17	128	1,9%	1		
6:00 až 7:00	321	19	3	0	5	0	13	0	12	3	0	340	36	376	5,5%	1		
7:00 až 8:00	246	23	7	0	3	2	17	0	6	0	0	269	35	304	4,5%	0		
8:00 až 9:00	383	35	20	0	10	4	17	0	1	0	0	418	52	470	6,9%	0		
9:00 až 10:00	422	44	17	0	7	1	29	0	1	1	1	467	56	523	7,7%	0		
10:00 až 11:00	361	45	9	0	5	5	20	0	0	1	2	408	40	448	6,6%	0		
11:00 až 12:00	439	37	9	1	3	3	26	0	3	1	0	476	46	522	7,7%	0		
12:00 až 13:00	300	20	9	0	2	2	13	0	0	1	1	321	27	348	5,1%	0		
13:00 až 14:00	400	36	10	0	5	0	36	0	4	1	3	439	56	495	7,3%	1		
14:00 až 15:00	452	32	9	0	6	0	29	1	6	2	2	486	53	539	7,9%	0		
15:00 až 16:00	452	41	6	0	4	1	30	0	3	2	0	493	46	539	7,9%	1		
16:00 až 17:00	472	45	5	1	4	1	13	0	7	0	3	520	31	551	8,1%	2		
17:00 až 18:00	323	22	4	0	5	0	6	0	1	1	1	346	17	363	5,3%	1		
18:00 až 19:00	420	18	4	0	2	0	9	0	3	1	1	439	19	458	6,7%	1		
19:00 až 20:00	215	10	1	0	1	0	3	0	0	1	0	225	6	231	3,4%	0		
20:00 až 21:00	171	6	0	0	0	0	0	0	1	0	0	177	1	178	2,6%	0		
<b>CELKEM 5-21</b>	<b>5 480</b>	<b>441</b>	<b>116</b>	<b>2</b>	<b>62</b>	<b>20</b>	<b>266</b>	<b>1</b>	<b>55</b>	<b>16</b>	<b>14</b>	<b>5 935</b>	<b>538</b>	<b>6 473</b>	<b>95%</b>	<b>8</b>		
<b>koef 0-24 hod</b>	<b>1,05</b>	<b>1,05</b>	<b>1,05</b>	<b>1,05</b>	<b>1,05</b>	<b>1,05</b>	<b>1,05</b>	<b>1,05</b>	<b>1,05</b>	<b>1,05</b>	<b>1,05</b>	<b>1,05</b>	<b>1,05</b>			<b>1,00</b>		
<b>CELKEM 0-24</b>	<b>5 754</b>	<b>463</b>	<b>122</b>	<b>2</b>	<b>65</b>	<b>21</b>	<b>279</b>	<b>1</b>	<b>58</b>	<b>17</b>	<b>15</b>	<b>6 232</b>	<b>565</b>	<b>6 797</b>	<b>100%</b>	<b>8</b>		

Počet vozidel: CELKEM = 6 797 (mimo cyklistů)  
 z toho: MOTO = 14  
 NAD 3,5t = 565 (bez MHD a cyklistů) 338 (bez MHD a cyklistů)  
 ŠPIČKOVÁ HODINA: 16:00 až 17:00 551 celkem vozidel ve špičkové hodině (mimo cyklistů)  
 8,1% z celkového počtu vozidel (mimo cyklistů)



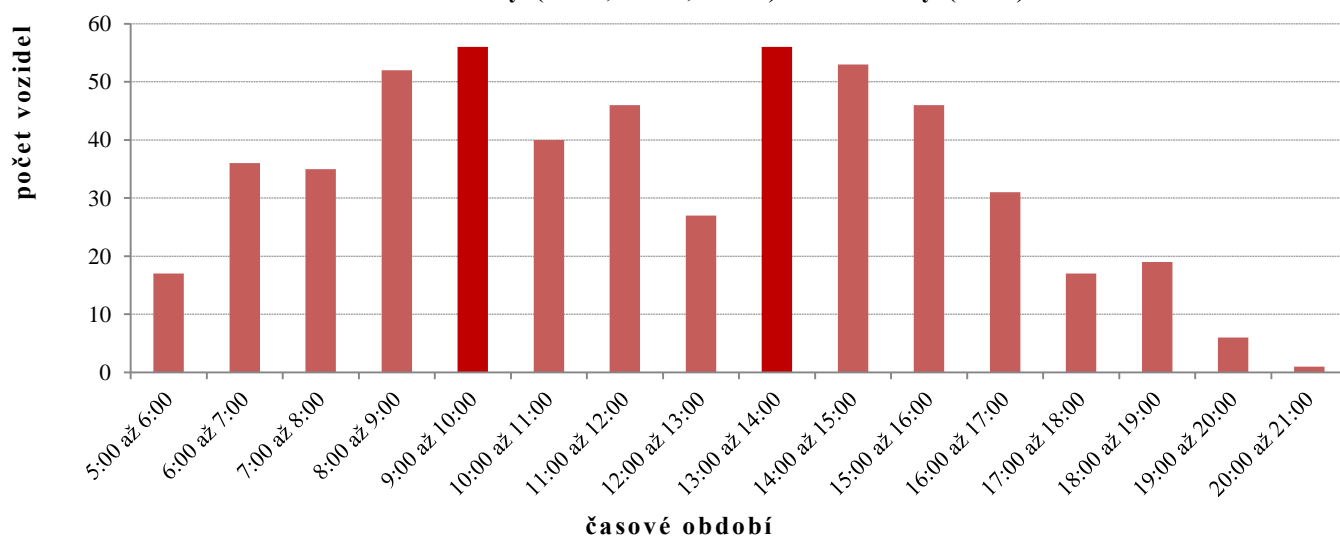
**PRIESKUM INTENZÍT AUTOMOBILOVEJ DOPRAVY NA HRANICIACH MESTA**
*Vyhodnocení profilového průzkumu na hranici NITRY - podrobné výsledky za jednotlivá sčítaná stanoviště*
**VSTUP (11) I/64 (Novozámocká) - Z Nitry**

ID PROFILU: 11  
 NÁZE PROFILU: I/64 (Novozámocká)  
 KOMUNIKACE: I/64  
 SMĚR: Z Nitry  
 DATA: počet vozidel + cyklistů  
 SBĚR DAT: 5-21 hod  
 DATUM: 27.09.18  
 DEN: ČT  
 OBDOBÍ: 0-24 hod

**Časové variace automobilové dopravy -  
 vozidla do 3,5 t  
 osobní automobily (OA) + lehké nákladní automobily (LNA) + motorky (MOT)**



**Časové variace automobilové dopravy  
 vozidla nad 3,5 t  
 - nákladní automobily (SNA, TNA, NAV) + autobusy (BUS) + TRAKTOR**



**PRIESKUM INTENZÍT AUTOMOBILOVEJ DOPRAVY NA HRANICIACH MESTA**
*Vyhodnocení profilového průzkumu na hranici NITRY - podrobné výsledky za jednotlivá sčítaná stanoviště*
**VSTUP (11) I/64 (Novozámocká) - DO Nitry**

ID PROFILU: 11  
 NÁZE PROFILU: I/64 (Novozámocká)  
 KOMUNIKACE: I/64  
 SMĚR: DO Nitry  
 DATA: počet vozidel + cyklistů  
 SBĚR DAT: 5-21 hod  
 DATUM: 27.09.18  
 DEN: ČT  
 OBDOBÍ: 0-24 hod

počet vozidel + cyklistů

Období 0-24

kategorie	1	2	3a	3b	4a	4b	5	6	7a	7b	8	1+2+8	3-7	1-8		9
														CELKEM VOZIDEL (mimo cyklistů)	% z CELKEM VOZIDEL	
interval	OA	LNA	SNA bez přívěsu	SNA s přívěsem	TNA bez přívěsu	TNA s přívěsem	NAV	TRAKTOR	BUS ST	BUS KLOUB	MOT	OA + LNA + M (do 3,5 t)	SNA + TNA + NAV + TRAKTOR + BUS (nad 3,5 t)	CELKEM VOZIDEL (mimo cyklistů)	% z CELKEM VOZIDEL	KOLO
5:00 až 6:00	287	18	5	0	0	1	8	0	2	1	3	308	17	325	5,0%	3
6:00 až 7:00	621	28	5	1	1	0	11	0	10	2	1	650	30	680	10,5%	2
7:00 až 8:00	491	15	8	0	2	0	13	0	9	0	1	507	32	539	8,3%	5
8:00 až 9:00	356	26	8	4	3	0	18	0	2	0	0	382	35	417	6,4%	0
9:00 až 10:00	287	37	8	2	6	1	23	0	0	1	0	324	41	365	5,6%	1
10:00 až 11:00	274	38	7	3	7	1	25	0	1	1	2	314	45	359	5,5%	1
11:00 až 12:00	299	30	9	1	5	0	25	0	1	0	2	331	41	372	5,7%	0
12:00 až 13:00	314	37	8	1	8	1	22	1	2	0	5	356	43	399	6,2%	4
13:00 až 14:00	375	48	7	0	9	6	24	0	5	0	2	425	51	476	7,3%	0
14:00 až 15:00	408	23	12	3	6	8	12	2	5	0	2	433	48	481	7,4%	1
15:00 až 16:00	420	27	9	1	7	4	21	1	7	2	5	452	52	504	7,8%	1
16:00 až 17:00	266	5	9	0	6	2	8	0	3	0	1	272	28	300	4,6%	2
17:00 až 18:00	261	6	7	0	13	3	4	0	4	0	2	269	31	300	4,6%	3
18:00 až 19:00	291	14	9	0	2	0	4	0	2	1	1	306	18	324	5,0%	2
19:00 až 20:00	219	0	1	1	3	1	1	0	1	0	3	222	8	230	3,6%	4
20:00 až 21:00	89	4	1	0	0	0	1	0	1	0	2	95	3	98	1,5%	0
<b>CELKEM 5-21</b>	<b>5 258</b>	<b>356</b>	<b>113</b>	<b>17</b>	<b>78</b>	<b>28</b>	<b>220</b>	<b>4</b>	<b>55</b>	<b>8</b>	<b>32</b>	<b>5 646</b>	<b>523</b>	<b>6 169</b>	<b>95%</b>	<b>29</b>
<b>koef 0-24 hod</b>	<b>1,05</b>	<b>1,05</b>	<b>1,05</b>	<b>1,05</b>	<b>1,05</b>	<b>1,05</b>	<b>1,05</b>	<b>1,05</b>	<b>1,05</b>	<b>1,05</b>	<b>1,05</b>	<b>1,05</b>	<b>1,05</b>			<b>1,00</b>
<b>CELKEM 0-24</b>	<b>5 521</b>	<b>374</b>	<b>119</b>	<b>18</b>	<b>82</b>	<b>29</b>	<b>231</b>	<b>4</b>	<b>58</b>	<b>8</b>	<b>34</b>	<b>5 929</b>	<b>549</b>	<b>6 478</b>	<b>100%</b>	<b>29</b>

Počet vozidel: CELKEM = 6 478 (mimo cyklistů)  
 z toho: MOTO = 32  
 NAD 3,5t = 549 (bez MHD a cyklistů) 287 (bez MHD a cyklistů)

ŠPIČKOVÁ HODINA: 6:00 až 7:00 680 celkem vozidel ve špičkové hodině (mimo cyklistů)

10,5% z celkového počtu vozidel (mimo cyklistů)



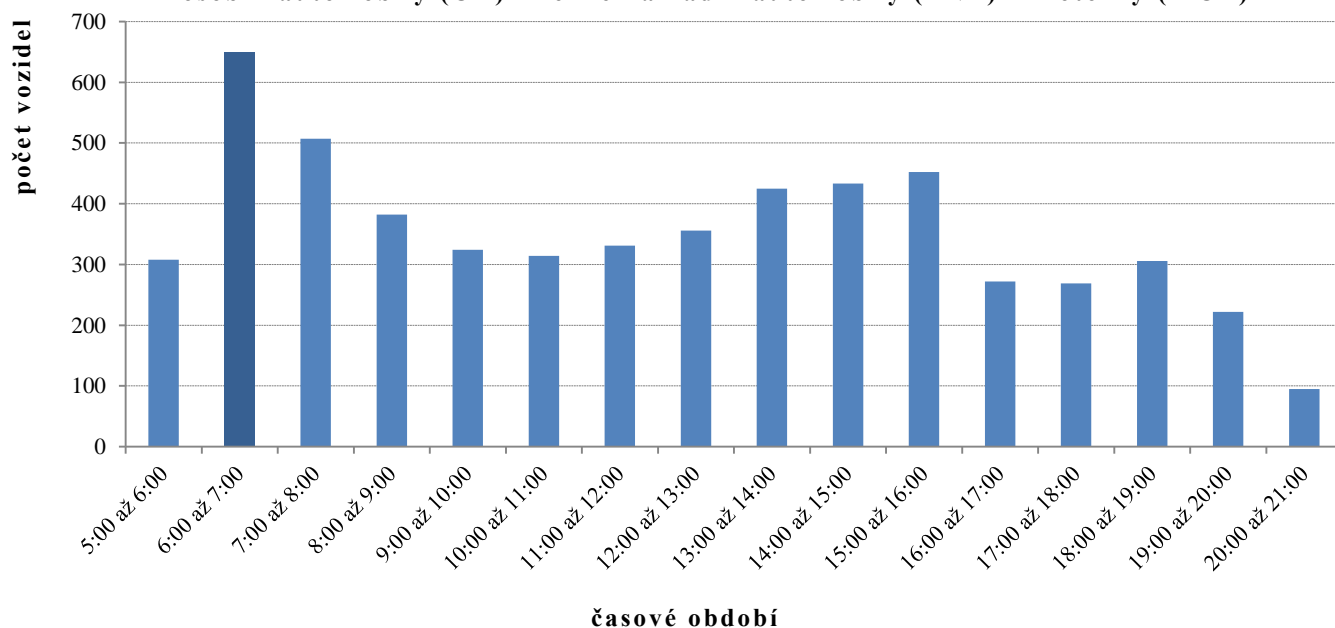
**PRIESKUM INTENZÍT AUTOMOBILOVEJ DOPRAVY NA HRANICIACH MESTA**

*Vyhodnocení profilového průzkumu na hranici NITRY - podrobné výsledky za jednotlivá sčítaná stanoviště*

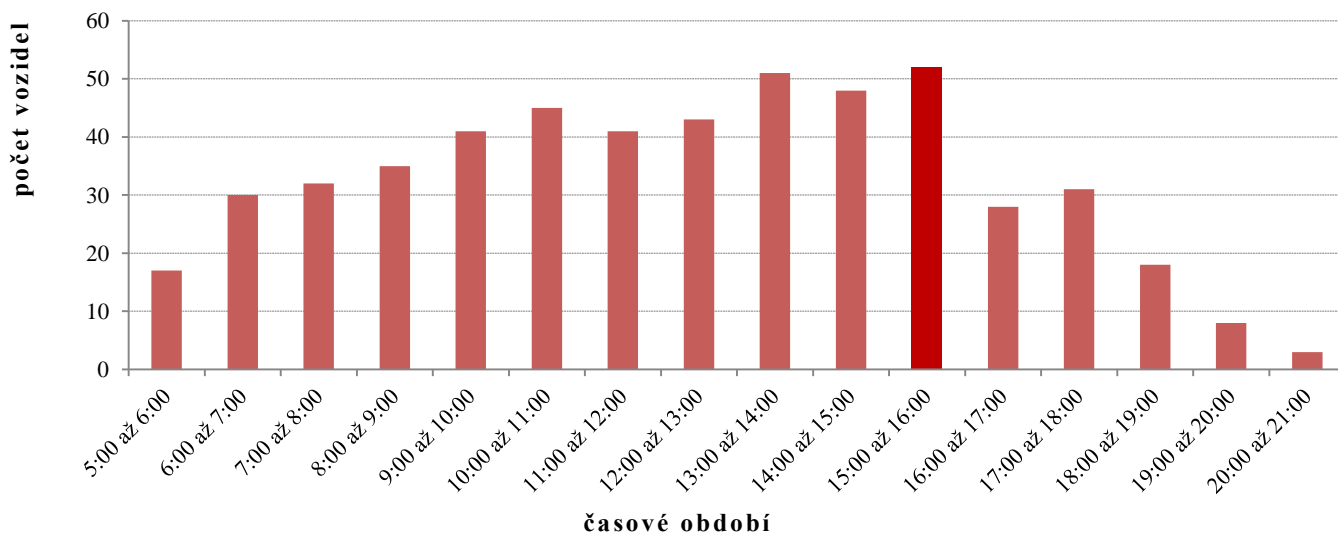
**VSTUP (11) I/64 (Novozámocká) - DO Nitry**

ID PROFILU: **11**  
 NÁZE PROFILU: **I/64 (Novozámocká)**  
 KOMUNIKACE: **I/64**  
 SMĚR: **DO Nitry**  
 DATA: **počet vozidel + cyklistů**  
 SBĚR DAT: **5-21 hod**  
 DATUM: **27.09.18**  
 DEN: **ČT**  
 OBDOBÍ: **0-24 hod**

**Časové variace automobilové dopravy -  
vozidla do 3,5 t  
osobní automobily (OA) + lehké nákladní automobily (LNA) + motorky (MOT)**



**Časové variace automobilové dopravy  
vozidla nad 3,5 t  
- nákladní automobily (SNA, TNA, NAV) + autobusy (BUS) + TRAKTOR**



**PRIESKUM INTENZÍT AUTOMOBILOVEJ DOPRAVY NA HRANICIACH MESTA**
*Vyhodnocení profilového průzkumu na hranici NITRY - podrobné výsledky za jednotlivá sčítaná stanoviště*
**VSTUP (12) II/562 (Cabajská) - celkem oba směry**

ID PROFILU: 12  
 NÁZE PROFILU: II/562 (Cabajská)  
 KOMUNIKACE: II/562  
 SMĚR: celkem oba směry  
 DATA: počet vozidel + cyklistů  
 SBĚR DAT: 5-21 hod  
 DATUM: 20.09.18  
 DEN: ČT  
 OBDOBÍ: 0-24 hod

počet vozidel + cyklistů

Období 0-24

kategorie	1	2	3a	3b	4a	4b	5	6	7a	7b	8	1+2+8	3-7	1-8		9
	OA	LNA	SNA bez přívěsu	SNA s přívěsem	TNA bez přívěsu	TNA s přívěsem	NAV	TRAKTOR	BUS ST	BUS KLOUB	MOT	OA + LNA + M (do 3,5 t)	SNA + TNA + NAV + TRAKTOR + BUS (nad 3,5 t)	CELKEM VOZIDEL (mimo cyklistů)	% z CELKEM VOZIDEL	KOLO
5:00 až 6:00	398	23	4	2	3	0	14	2	13	0	1	422	38	460	3,3%	1
6:00 až 7:00	1 110	48	10	1	5	2	23	3	17	0	0	1 158	61	1 219	8,7%	0
7:00 až 8:00	1 073	60	13	1	10	2	16	7	11	0	4	1 137	60	1 197	8,5%	0
8:00 až 9:00	931	66	27	1	8	4	34	3	11	0	5	1 002	88	1 090	7,8%	1
9:00 až 10:00	565	61	18	0	8	1	28	3	3	0	3	629	61	690	4,9%	0
10:00 až 11:00	535	70	20	1	11	3	15	4	4	0	4	609	58	667	4,7%	0
11:00 až 12:00	540	48	21	2	14	4	19	2	6	0	8	596	68	664	4,7%	0
12:00 až 13:00	541	58	18	2	12	1	26	5	3	0	15	614	67	681	4,8%	0
13:00 až 14:00	602	54	15	1	19	2	13	6	8	0	10	666	64	730	5,2%	0
14:00 až 15:00	804	74	13	2	12	5	31	7	13	0	14	892	83	975	6,9%	0
15:00 až 16:00	994	62	10	1	15	3	15	6	13	0	7	1 063	63	1 126	8,0%	2
16:00 až 17:00	1 000	62	14	2	6	0	19	7	16	0	14	1 076	64	1 140	8,1%	0
17:00 až 18:00	889	57	3	0	0	3	17	4	9	0	11	957	36	993	7,1%	2
18:00 až 19:00	685	37	2	2	0	1	8	4	9	0	17	739	26	765	5,4%	3
19:00 až 20:00	576	22	5	0	3	0	8	1	5	0	7	605	22	627	4,5%	1
20:00 až 21:00	331	9	0	0	3	1	6	3	3	0	4	344	16	360	2,6%	0
<b>CELKEM 5-21</b>	<b>11 574</b>	<b>811</b>	<b>193</b>	<b>18</b>	<b>129</b>	<b>32</b>	<b>292</b>	<b>67</b>	<b>144</b>	<b>0</b>	<b>124</b>	<b>12 509</b>	<b>875</b>	<b>13 384</b>	<b>95%</b>	<b>10</b>
<b>koef 0-24 hod</b>	<b>1,05</b>	<b>1,05</b>	<b>1,05</b>	<b>1,05</b>	<b>1,05</b>	<b>1,05</b>	<b>1,05</b>	<b>1,05</b>	<b>1,05</b>	<b>1,05</b>	<b>1,05</b>	<b>1,05</b>	<b>1,05</b>			<b>1,00</b>
<b>CELKEM 0-24</b>	<b>12 153</b>	<b>852</b>	<b>203</b>	<b>19</b>	<b>135</b>	<b>34</b>	<b>307</b>	<b>70</b>	<b>151</b>	<b>0</b>	<b>130</b>	<b>13 135</b>	<b>919</b>	<b>14 054</b>	<b>100%</b>	<b>10</b>

Počet vozidel: CELKEM = 14 054 (mimo cyklistů)  
 z toho: MOTO = 124  
 NAD 3,5t = 919 (bez MHD a cyklistů) 503 (bez MHD a cyklistů)

ŠPIČKOVÁ HODINA: 6:00 až 7:00 1 219 celkem vozidel ve špičkové hodině (mimo cyklistů)  
 8,7% z celkového počtu vozidel (mimo cyklistů)



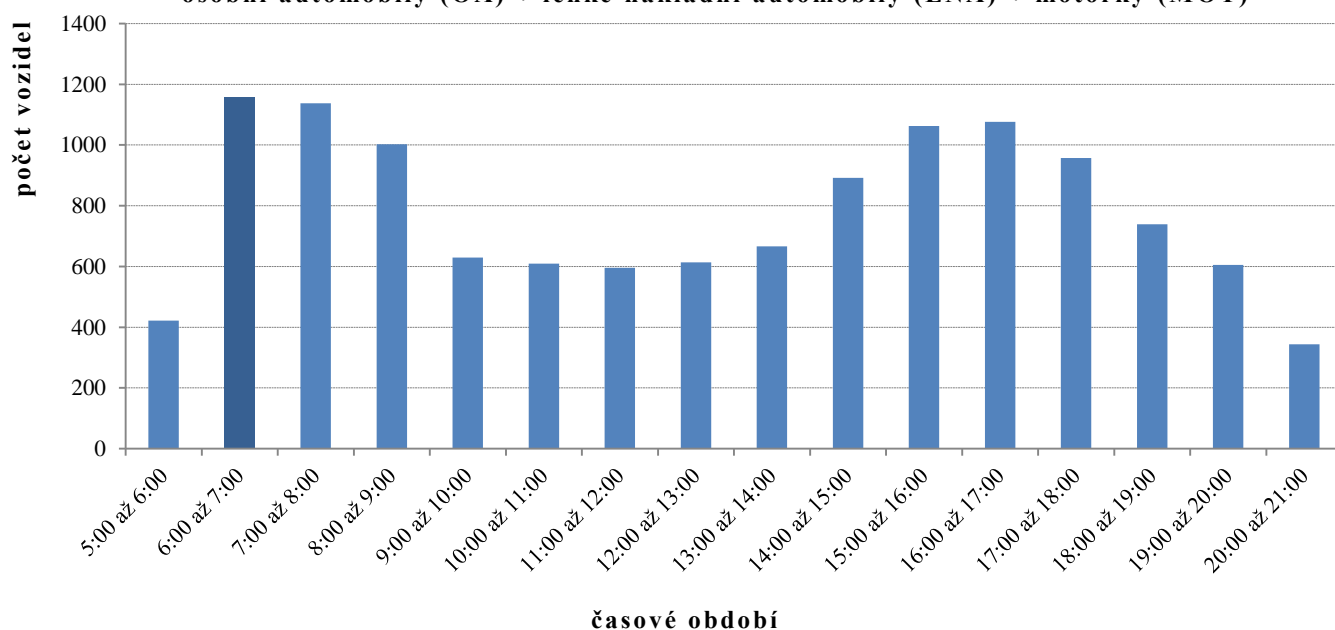
**PRIESKUM INTENZÍT AUTOMOBILOVEJ DOPRAVY NA HRANICIACH MESTA**

*Vyhodnocení profilového průzkumu na hranici NITRY - podrobné výsledky za jednotlivá sčítaná stanoviště*

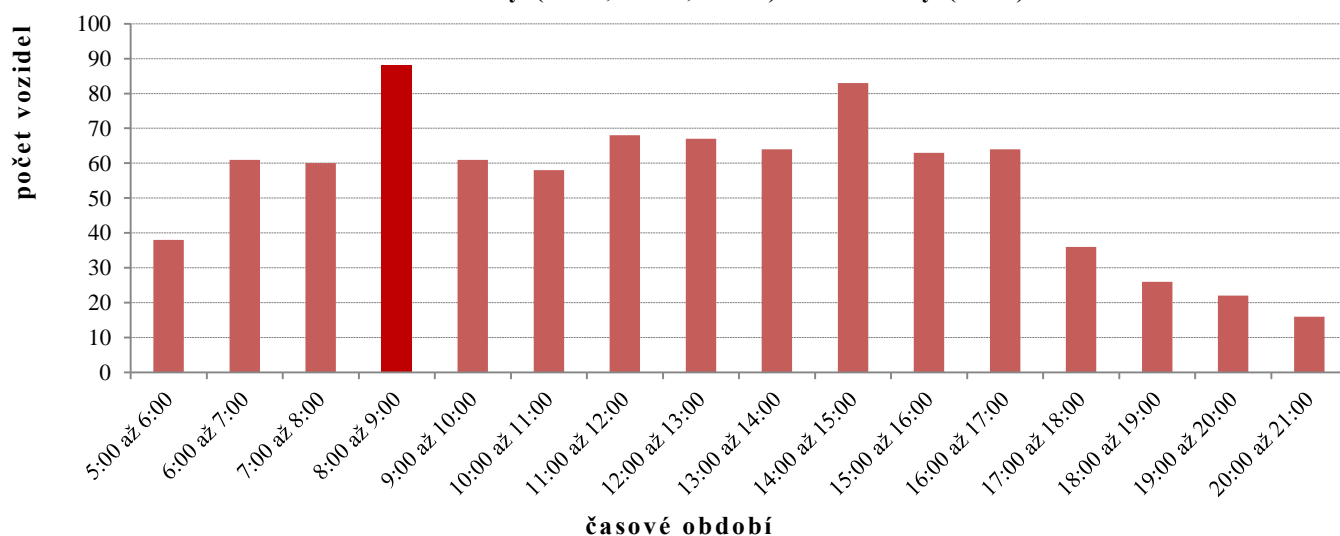
**VSTUP (12) II/562 (Cabajská) - celkem oba směry**

ID PROFILU: **12**  
 NÁZE PROFILU: **II/562 (Cabajská)**  
 KOMUNIKACE: **II/562**  
 SMĚR: **celkem oba směry**  
 DATA: **počet vozidel + cyklistů**  
 SBĚR DAT: **5-21 hod**  
 DATUM: **20.09.18**  
 DEN: **ČT**  
 OBDOBÍ: **0-24 hod**

**Časové variace automobilové dopravy -  
 vozidla do 3,5 t  
 osobní automobily (OA) + lehké nákladní automobily (LNA) + motorky (MOT)**



**Časové variace automobilové dopravy  
 vozidla nad 3,5 t  
 - nákladní automobily (SNA, TNA, NAV) + autobusy (BUS) + TRAKTOR**



**PRIESKUM INTENZÍT AUTOMOBILOVEJ DOPRAVY NA HRANICIACH MESTA**
*Vyhodnocení profilového průzkumu na hranici NITRY - podrobné výsledky za jednotlivá sčítaná stanoviště*
**VSTUP (12) II/562 (Cabajská) - Z Nitry**

ID PROFILU: 12  
 NÁZE PROFILU: II/562 (Cabajská)  
 KOMUNIKACE: II/562  
 SMĚR: Z Nitry  
 DATA: počet vozidel + cyklistů  
 SBĚR DAT: 5-21 hod  
 DATUM: 20.09.18  
 DEN: ČT  
 OBDOBÍ: 0-24 hod

počet vozidel + cyklistů

Období 0-24

kategorie	1	2	3a	3b	4a	4b	5	6	7a	7b	8	1+2+8	3-7	1-8		9
	OA	LNA	SNA bez přívěsu	SNA s přívěsem	TNA bez přívěsu	TNA s přívěsem	NAV	TRAKTOR	BUS ST	BUS KLOUB	MOT	OA + LNA + M (do 3,5 t)	SNA + TNA + NAV + TRAKTOR + BUS (nad 3,5 t)	CELKEM VOZIDEL (mimo cyklistů)	% z CELKEM VOZIDEL	KOLO
5:00 až 6:00	87	3	2	2	1	0	7	0	7	0	0	90	19	109	1,6%	0
6:00 až 7:00	324	9	6	1	3	1	12	1	8	0	0	333	32	365	5,3%	0
7:00 až 8:00	296	36	9	1	6	2	11	6	5	0	0	332	40	372	5,4%	0
8:00 až 9:00	220	24	17	0	5	1	19	3	4	0	0	244	49	293	4,3%	0
9:00 až 10:00	262	33	7	0	2	1	16	2	3	0	1	296	31	327	4,8%	0
10:00 až 11:00	283	37	10	1	10	0	7	2	2	0	3	323	32	355	5,2%	0
11:00 až 12:00	296	29	9	1	8	2	12	1	3	0	5	330	36	366	5,3%	0
12:00 až 13:00	278	30	11	2	5	0	19	3	2	0	6	314	42	356	5,2%	0
13:00 až 14:00	332	23	6	1	6	0	7	3	4	0	6	361	27	388	5,7%	0
14:00 až 15:00	469	48	3	0	6	5	23	3	7	0	11	528	47	575	8,4%	0
15:00 až 16:00	658	24	2	0	5	0	10	2	7	0	4	686	26	712	10,4%	1
16:00 až 17:00	654	34	6	1	5	0	13	2	8	0	9	697	35	732	10,7%	0
17:00 až 18:00	525	31	1	0	0	3	10	2	3	0	3	559	19	578	8,4%	2
18:00 až 19:00	420	25	1	0	0	0	5	2	5	0	12	457	13	470	6,8%	2
19:00 až 20:00	305	8	1	0	2	0	4	0	2	0	6	319	9	328	4,8%	0
20:00 až 21:00	195	7	0	0	0	1	4	3	2	0	1	203	10	213	3,1%	0
<b>CELKEM 5-21</b>	<b>5 604</b>	<b>401</b>	<b>91</b>	<b>10</b>	<b>64</b>	<b>16</b>	<b>179</b>	<b>35</b>	<b>72</b>	<b>0</b>	<b>67</b>	<b>6 072</b>	<b>467</b>	<b>6 539</b>	<b>95%</b>	<b>5</b>
<b>koef 0-24 hod</b>	<b>1,05</b>	<b>1,05</b>	<b>1,05</b>	<b>1,05</b>	<b>1,05</b>	<b>1,05</b>	<b>1,05</b>	<b>1,05</b>	<b>1,05</b>	<b>1,05</b>	<b>1,05</b>	<b>1,05</b>	<b>1,05</b>			<b>1,00</b>
<b>CELKEM 0-24</b>	<b>5 884</b>	<b>421</b>	<b>96</b>	<b>11</b>	<b>67</b>	<b>17</b>	<b>188</b>	<b>37</b>	<b>76</b>	<b>0</b>	<b>70</b>	<b>6 375</b>	<b>492</b>	<b>6 867</b>	<b>100%</b>	<b>5</b>

Počet vozidel: CELKEM = 6 867 (mimo cyklistů)

z toho: MOTO = 67

NAD 3,5t = 492 (bez MHD a cyklistů) 286 (bez MHD a cyklistů)

ŠPIČKOVÁ HODINA: 16:00 až 17:00 732 celkem vozidel ve špičkové hodině (mimo cyklistů)

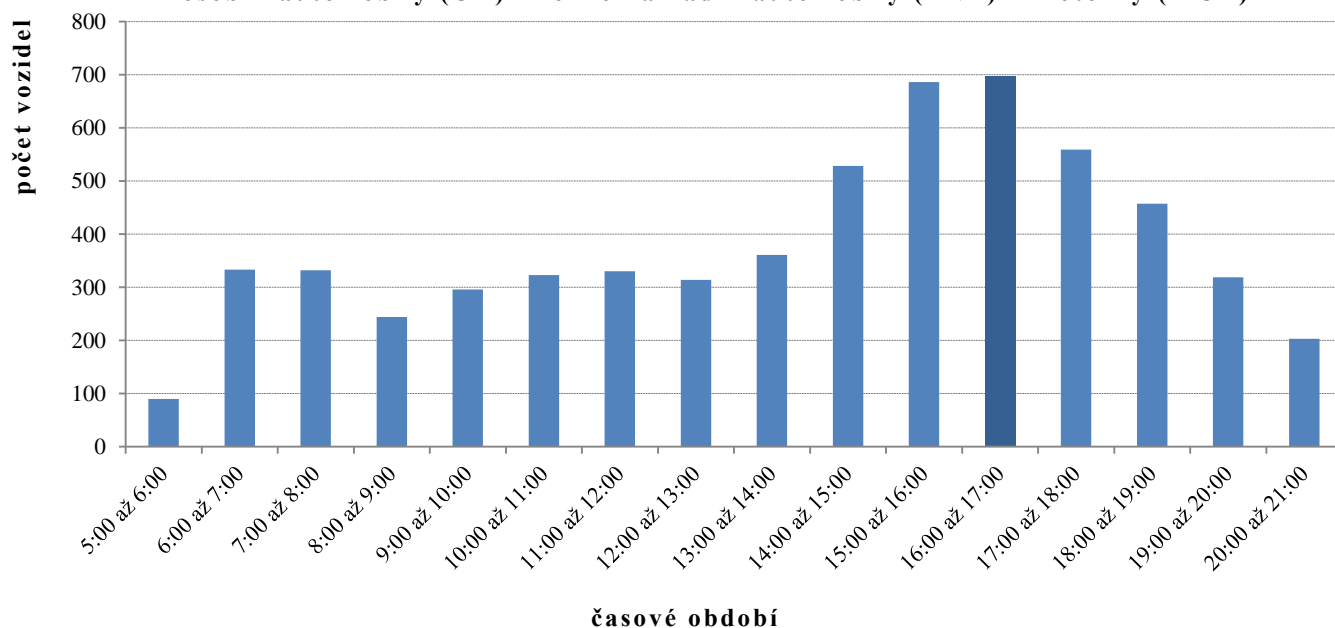
10,7% z celkového počtu vozidel (mimo cyklistů)



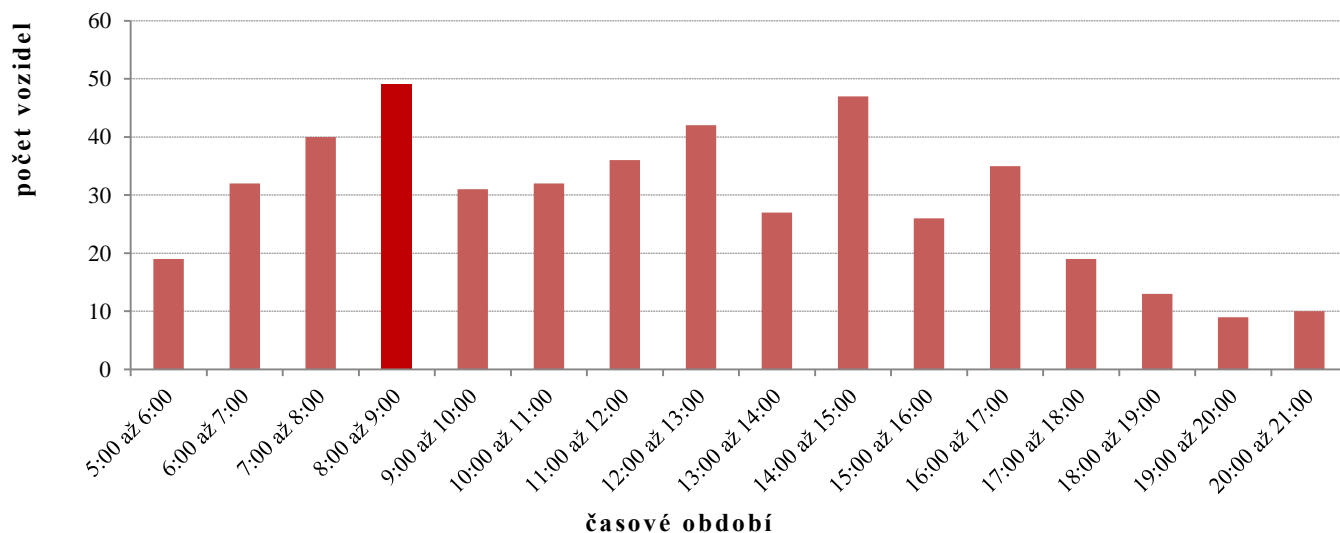
**PRIESKUM INTENZÍT AUTOMOBILOVEJ DOPRAVY NA HRANICIACH MESTA**
*Vyhodnocení profilového průzkumu na hranici NITRY - podrobné výsledky za jednotlivá sčítaná stanoviště*
**VSTUP (12) II/562 (Cabajská) - Z Nitry**

ID PROFILU: **12**  
 NÁZE PROFILU: **II/562 (Cabajská)**  
 KOMUNIKACE: **II/562**  
 SMĚR: **Z Nitry**  
 DATA: **počet vozidel + cyklistů**  
 SBĚR DAT: **5-21 hod**  
 DATUM: **20.09.18**  
 DEN: **ČT**  
 OBDOBÍ: **0-24 hod**

**Časové variace automobilové dopravy -  
 vozidla do 3,5 t  
 osobní automobily (OA) + lehké nákladní automobily (LNA) + motorky (MOT)**



**Časové variace automobilové dopravy  
 vozidla nad 3,5 t  
 - nákladní automobily (SNA, TNA, NAV) + autobusy (BUS) + TRAKTOR**



**PRIESKUM INTENZÍT AUTOMOBILOVEJ DOPRAVY NA HRANICIACH MESTA**
*Vyhodnocení profilového průzkumu na hranici NITRY - podrobné výsledky za jednotlivá sčítaná stanoviště*
**VSTUP (12) II/562 (Cabajská) - DO Nitry**

 ID PROFILU: **12**  
 NÁZE PROFILU: **II/562 (Cabajská)**  
 KOMUNIKACE: **II/562**  
 SMĚR: **DO Nitry**  
 DATA: **počet vozidel + cyklistů**  
 SBĚR DAT: **5-21 hod**  
 DATUM: **20.09.18**  
 DEN: **ČT**  
 OBDOBÍ: **0-24 hod**

počet vozidel + cyklistů

Období 0-24

kategorie	1	2	3a	3b	4a	4b	5	6	7a	7b	8	1+2+8	3-7	1-8		9
	OA	LNA	SNA bez přívěsu	SNA s přívěsem	TNA bez přívěsu	TNA s přívěsem	NAV	TRAKTOR	BUS ST	BUS KLOUB	MOT	OA + LNA + M (do 3,5 t)	SNA + TNA + NAV + TRAKTOR + BUS (nad 3,5 t)	CELKEM VOZIDEL (mimo cyklistů)	% z CELKEM VOZIDEL	KOLO
5:00 až 6:00	311	20	2	0	2	0	7	2	6	0	1	332	19	351	4,9%	1
6:00 až 7:00	786	39	4	0	2	1	11	2	9	0	0	825	29	854	11,9%	0
7:00 až 8:00	777	24	4	0	4	0	5	1	6	0	4	805	20	825	11,5%	0
8:00 až 9:00	711	42	10	1	3	3	15	0	7	0	5	758	39	797	11,1%	1
9:00 až 10:00	303	28	11	0	6	0	12	1	0	0	2	333	30	363	5,0%	0
10:00 až 11:00	252	33	10	0	1	3	8	2	2	0	1	286	26	312	4,3%	0
11:00 až 12:00	244	19	12	1	6	2	7	1	3	0	3	266	32	298	4,1%	0
12:00 až 13:00	263	28	7	0	7	1	7	2	1	0	9	300	25	325	4,5%	0
13:00 až 14:00	270	31	9	0	13	2	6	3	4	0	4	305	37	342	4,8%	0
14:00 až 15:00	335	26	10	2	6	0	8	4	6	0	3	364	36	400	5,6%	0
15:00 až 16:00	336	38	8	1	10	3	5	4	6	0	3	377	37	414	5,8%	1
16:00 až 17:00	346	28	8	1	1	0	6	5	8	0	5	379	29	408	5,7%	0
17:00 až 18:00	364	26	2	0	0	0	7	2	6	0	8	398	17	415	5,8%	0
18:00 až 19:00	265	12	1	2	0	1	3	2	4	0	5	282	13	295	4,1%	1
19:00 až 20:00	271	14	4	0	1	0	4	1	3	0	1	286	13	299	4,2%	1
20:00 až 21:00	136	2	0	0	3	0	2	0	1	0	3	141	6	147	2,0%	0
<b>CELKEM 5-21</b>	<b>5 970</b>	<b>410</b>	<b>102</b>	<b>8</b>	<b>65</b>	<b>16</b>	<b>113</b>	<b>32</b>	<b>72</b>	<b>0</b>	<b>57</b>	<b>6 437</b>	<b>408</b>	<b>6 845</b>	<b>95%</b>	<b>5</b>
<b>koef 0-24 hod</b>	<b>1,05</b>	<b>1,05</b>	<b>1,05</b>	<b>1,05</b>	<b>1,05</b>	<b>1,05</b>	<b>1,05</b>	<b>1,05</b>	<b>1,05</b>	<b>1,05</b>	<b>1,05</b>	<b>1,05</b>	<b>1,05</b>			<b>1,00</b>
<b>CELKEM 0-24</b>	<b>6 269</b>	<b>431</b>	<b>107</b>	<b>8</b>	<b>68</b>	<b>17</b>	<b>119</b>	<b>34</b>	<b>76</b>	<b>0</b>	<b>60</b>	<b>6 760</b>	<b>429</b>	<b>7 189</b>	<b>100%</b>	<b>5</b>

 Počet vozidel: CELKEM = **7 189** (mimo cyklistů)  
 z toho: MOTO = **57**  
 NAD 3,5t = **429** (bez MHD a cyklistů)      **217** (bez MHD a cyklistů)

 ŠPIČKOVÁ HODINA: **6:00 až 7:00**      **854** celkem vozidel ve špičkové hodině (mimo cyklistů)

**11,9%** z celkového počtu vozidel (mimo cyklistů)



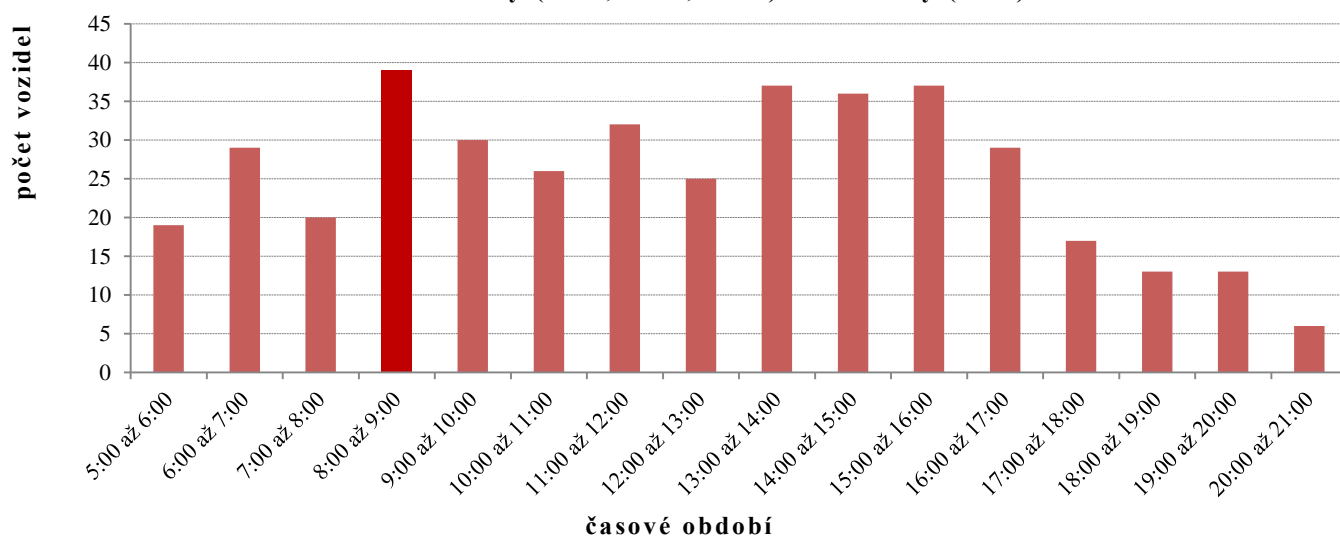
**PRIESKUM INTENZÍT AUTOMOBILOVEJ DOPRAVY NA HRANICIACH MESTA**
*Vyhodnocení profilového průzkumu na hranici NITRY - podrobné výsledky za jednotlivá sčítaná stanoviště*
**VSTUP (12) II/562 (Cabajská) - DO Nitry**

ID PROFILU: **12**  
 NÁZE PROFILU: **II/562 (Cabajská)**  
 KOMUNIKACE: **II/562**  
 SMĚR: **DO Nitry**  
 DATA: **počet vozidel + cyklistů**  
 SBĚR DAT: **5-21 hod**  
 DATUM: **20.09.18**  
 DEN: **ČT**  
 OBDOBÍ: **0-24 hod**

**Časové variace automobilové dopravy -  
 vozidla do 3,5 t  
 osobní automobily (OA) + lehké nákladní automobily (LNA) + motorky (MOT)**



**Časové variace automobilové dopravy  
 vozidla nad 3,5 t  
 - nákladní automobily (SNA, TNA, NAV) + autobusy (BUS) + TRAKTOR**



**PRIESKUM INTENZÍT AUTOMOBILOVEJ DOPRAVY NA HRANICIACH MESTA**
*Vyhodnocení profilového průzkumu na hranici NITRY - podrobné výsledky za jednotlivá sčítaná stanoviště*
**VSTUP (13) Jarocká - celkem oba směry**

ID PROFILU: 13  
 NÁZE PROFILU: Jarocká  
 KOMUNIKACE: Jarocká  
 SMĚR: celkem oba směry  
 DATA: počet vozidel + cyklistů  
 SBĚR DAT: 5-21 hod  
 DATUM: 27.09.18  
 DEN: ČT  
 OBDOBÍ: 0-24 hod

počet vozidel + cyklistů

Období 0-24

kategorie	1	2	3a	3b	4a	4b	5	6	7a	7b	8	1+2+8	3-7	1-8		9
														CELKEM VOZIDEL (mimo cyklistů)	% z CELKEM VOZIDEL	
interval	OA	LNA	SNA bez přívěsu	SNA s přívěsem	TNA bez přívěsu	TNA s přívěsem	NAV	TRAKTOR	BUS ST	BUS KLOUB	MOT	OA + LNA + M (do 3,5 t)	SNA + TNA + NAV + TRAKTOR + BUS (nad 3,5 t)	CELKEM VOZIDEL (mimo cyklistů)	% z CELKEM VOZIDEL	KOLO
5:00 až 6:00	155	7	1	0	0	0	0	0	3	0	0	162	4	166	4,5%	0
6:00 až 7:00	266	6	1	7	0	0	0	0	5	0	1	273	13	286	7,7%	1
7:00 až 8:00	302	13	2	3	1	4	2	0	6	0	1	316	18	334	9,0%	0
8:00 až 9:00	198	10	4	2	1	4	0	0	4	0	2	210	15	225	6,1%	0
9:00 až 10:00	194	9	2	5	0	9	0	0	4	0	1	204	20	224	6,0%	0
10:00 až 11:00	146	8	1	5	0	8	0	0	2	0	0	154	16	170	4,6%	0
11:00 až 12:00	186	14	1	0	0	6	2	0	3	0	1	201	12	213	5,7%	0
12:00 až 13:00	130	14	1	4	0	2	0	0	3	0	2	146	10	156	4,2%	0
13:00 až 14:00	148	15	11	0	9	0	0	0	2	0	2	165	22	187	5,0%	0
14:00 až 15:00	205	8	3	0	1	0	0	0	4	0	0	213	8	221	6,0%	0
15:00 až 16:00	237	15	3	0	3	0	1	0	4	0	5	257	11	268	7,2%	2
16:00 až 17:00	269	18	2	0	2	0	1	0	6	0	3	290	11	301	8,1%	4
17:00 až 18:00	257	15	2	0	0	0	0	0	3	0	1	273	5	278	7,5%	3
18:00 až 19:00	232	16	0	0	0	0	0	0	3	0	1	249	3	252	6,8%	3
19:00 až 20:00	152	9	0	0	0	0	0	0	2	0	2	163	2	165	4,4%	0
20:00 až 21:00	79	5	0	0	0	0	1	0	3	0	0	84	4	88	2,4%	0
<b>CELKEM 5-21</b>	<b>3 156</b>	<b>182</b>	<b>34</b>	<b>26</b>	<b>17</b>	<b>33</b>	<b>7</b>	<b>0</b>	<b>57</b>	<b>0</b>	<b>22</b>	<b>3 360</b>	<b>174</b>	<b>3 534</b>	<b>95%</b>	<b>13</b>
<b>koef 0-24 hod</b>	<b>1,05</b>	<b>1,05</b>	<b>1,05</b>	<b>1,05</b>	<b>1,05</b>	<b>1,05</b>	<b>1,05</b>	<b>1,05</b>	<b>1,05</b>	<b>1,05</b>	<b>1,05</b>	<b>1,05</b>	<b>1,05</b>			<b>1,00</b>
<b>CELKEM 0-24</b>	<b>3 314</b>	<b>191</b>	<b>36</b>	<b>27</b>	<b>18</b>	<b>35</b>	<b>7</b>	<b>0</b>	<b>60</b>	<b>0</b>	<b>23</b>	<b>3 528</b>	<b>183</b>	<b>3 711</b>	<b>100%</b>	<b>13</b>

Počet vozidel: CELKEM = 3 711 (mimo cyklistů)

z toho: MOTO = 22

NAD 3,5t = 183 (bez MHD a cyklistů) 64 (bez MHD a cyklistů)

ŠPIČKOVÁ HODINA: 7:00 až 8:00 334 celkem vozidel ve špičkové hodině (mimo cyklistů)

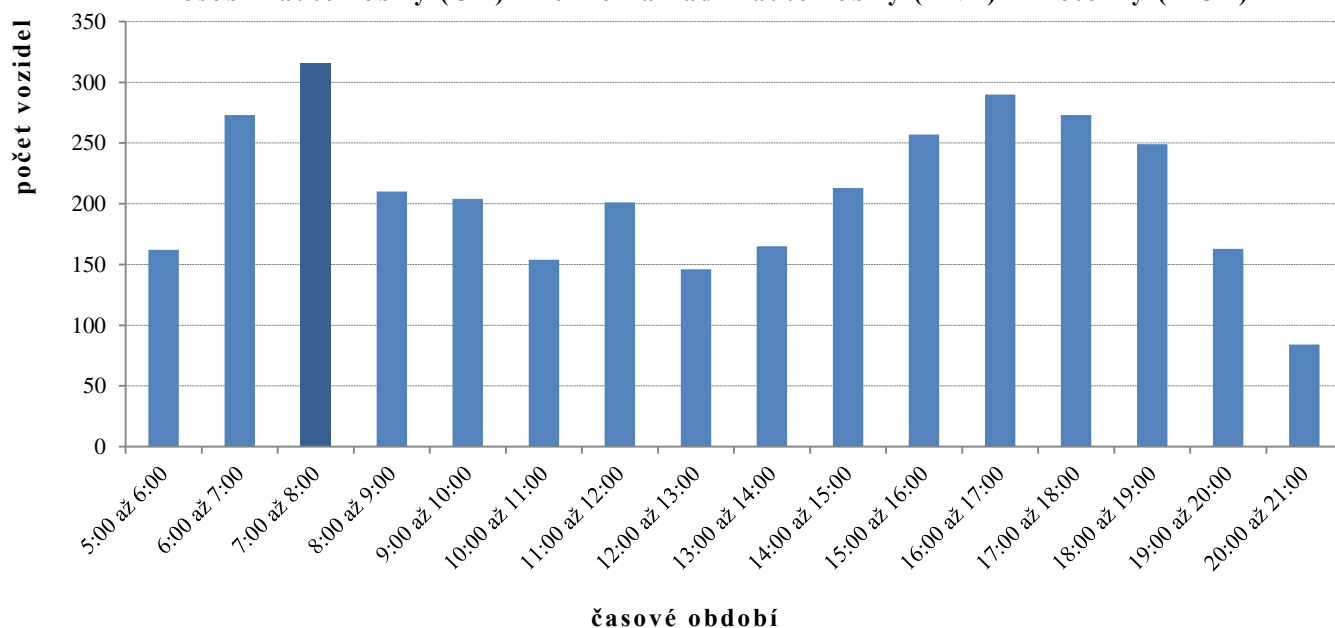
9,0% z celkového počtu vozidel (mimo cyklistů)



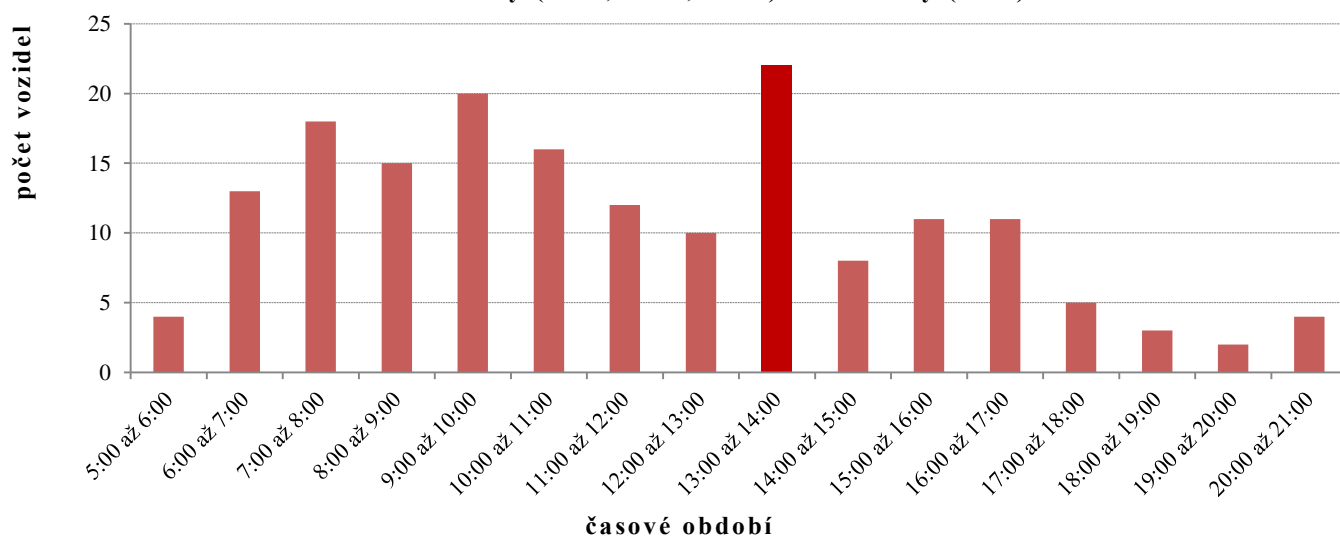
**PRIESKUM INTENZÍT AUTOMOBILOVEJ DOPRAVY NA HRANICIACH MESTA**
*Vyhodnocení profilového průzkumu na hranici NITRY - podrobné výsledky za jednotlivá sčítaná stanoviště*
**VSTUP (13) Jarocká - celkem oba směry**

ID PROFILU: **13**  
 NÁZE PROFILU: **Jarocká**  
 KOMUNIKACE: **Jarocká**  
 SMĚR: **celkem oba směry**  
 DATA: **počet vozidel + cyklistů**  
 SBĚR DAT: **5-21 hod**  
 DATUM: **27.09.18**  
 DEN: **ČT**  
 OBDOBÍ: **0-24 hod**

**Časové variace automobilové dopravy -  
 vozidla do 3,5 t  
 osobní automobily (OA) + lehké nákladní automobily (LNA) + motorky (MOT)**



**Časové variace automobilové dopravy  
 vozidla nad 3,5 t  
 - nákladní automobily (SNA, TNA, NAV) + autobusy (BUS) + TRAKTOR**



**PRIESKUM INTENZÍT AUTOMOBILOVEJ DOPRAVY NA HRANICIACH MESTA**
*Vyhodnocení profilového průzkumu na hranici NITRY - podrobné výsledky za jednotlivá sčítaná stanoviště*
**VSTUP (13) Jarocká - Z Nitry**

ID PROFILU: **13**  
 NÁZE PROFILU: **Jarocká**  
 KOMUNIKACE: **Jarocká**  
 SMĚR: **Z Nitry**  
 DATA: **počet vozidel + cyklistů**  
 SBĚR DAT: **5-21 hod**  
 DATUM: **27.09.18**  
 DEN: **ČT**  
 OBDOBÍ: **0-24 hod**

počet vozidel + cyklistů

Období 0-24

kategorie	1	2	3a	3b	4a	4b	5	6	7a	7b	8	1+2+8	3-7	1-8		9
														CELKEM VOZIDEL (mimo cyklistů)	% z CELKEM VOZIDEL	
interval	OA	LNA	SNA bez přívěsu	SNA s přívěsem	TNA bez přívěsu	TNA s přívěsem	NAV	TRAKTOR	BUS ST	BUS KLOUB	MOT	OA + LNA + M (do 3,5 t)	SNA + TNA + NAV + TRAKTOR + BUS (nad 3,5 t)	CELKEM VOZIDEL (mimo cyklistů)	% z CELKEM VOZIDEL	KOLO
5:00 až 6:00	55	3	1	0	0	0	0	0	2	0	0	58	3	61	3,3%	0
6:00 až 7:00	81	3	0	2	0	0	0	0	3	0	0	84	5	89	4,7%	1
7:00 až 8:00	94	6	0	1	1	2	0	0	3	0	0	100	7	107	5,7%	0
8:00 až 9:00	83	3	2	0	1	0	0	0	2	0	0	86	5	91	4,9%	0
9:00 až 10:00	89	3	2	3	0	3	0	0	2	0	1	93	10	103	5,5%	0
10:00 až 11:00	74	6	0	2	0	6	0	0	1	0	0	80	9	89	4,7%	0
11:00 až 12:00	119	4	1	0	0	2	1	0	2	0	1	124	6	130	6,9%	0
12:00 až 13:00	70	7	1	2	0	1	0	0	0	0	1	78	4	82	4,4%	0
13:00 až 14:00	86	8	5	0	4	0	0	0	1	0	0	94	10	104	5,5%	0
14:00 až 15:00	119	4	1	0	1	0	0	0	2	0	0	123	4	127	6,8%	0
15:00 až 16:00	140	7	2	0	1	0	0	0	2	0	3	150	5	155	8,3%	1
16:00 až 17:00	187	9	0	0	1	0	1	0	3	0	3	199	5	204	10,9%	4
17:00 až 18:00	159	8	2	0	0	0	0	0	2	0	1	168	4	172	9,2%	1
18:00 až 19:00	127	10	0	0	0	0	0	0	2	0	1	138	2	140	7,5%	2
19:00 až 20:00	71	3	0	0	0	0	0	0	0	0	0	74	0	74	3,9%	0
20:00 až 21:00	54	1	0	0	0	0	1	0	2	0	0	55	3	58	3,1%	0
<b>CELKEM 5-21</b>	<b>1 608</b>	<b>85</b>	<b>17</b>	<b>10</b>	<b>9</b>	<b>14</b>	<b>3</b>	<b>0</b>	<b>29</b>	<b>0</b>	<b>11</b>	<b>1 704</b>	<b>82</b>	<b>1 786</b>	<b>95%</b>	<b>9</b>
<b>koef 0-24 hod</b>	<b>1,05</b>	<b>1,05</b>	<b>1,05</b>	<b>1,05</b>	<b>1,05</b>	<b>1,05</b>	<b>1,05</b>	<b>1,05</b>	<b>1,05</b>	<b>1,05</b>	<b>1,05</b>	<b>1,05</b>	<b>1,05</b>			<b>1,00</b>
<b>CELKEM 0-24</b>	<b>1 688</b>	<b>89</b>	<b>18</b>	<b>11</b>	<b>9</b>	<b>15</b>	<b>3</b>	<b>0</b>	<b>30</b>	<b>0</b>	<b>12</b>	<b>1 789</b>	<b>86</b>	<b>1 875</b>	<b>100%</b>	<b>9</b>

 Počet vozidel: CELKEM = **1 875** (mimo cyklistů)

 z toho: MOTO = **11**

 NAD 3,5t = **86** (bez MHD a cyklistů)      **32** (bez MHD a cyklistů)

 ŠPIČKOVÁ HODINA: **16:00 až 17:00**      **204** celkem vozidel ve špičkové hodině (mimo cyklistů)

**10,9%** z celkového počtu vozidel (mimo cyklistů)



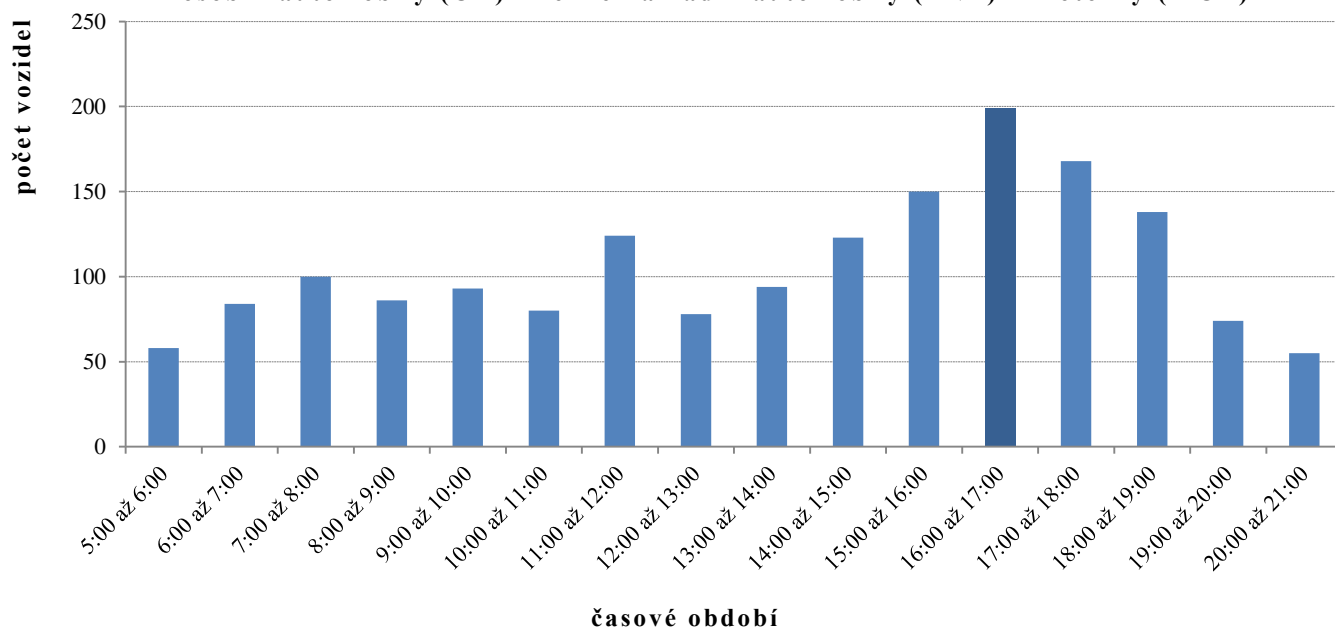
**PRIESKUM INTENZÍT AUTOMOBILOVEJ DOPRAVY NA HRANICIACH MESTA**

*Vyhodnocení profilového průzkumu na hranici NITRY - podrobné výsledky za jednotlivá sčítaná stanoviště*

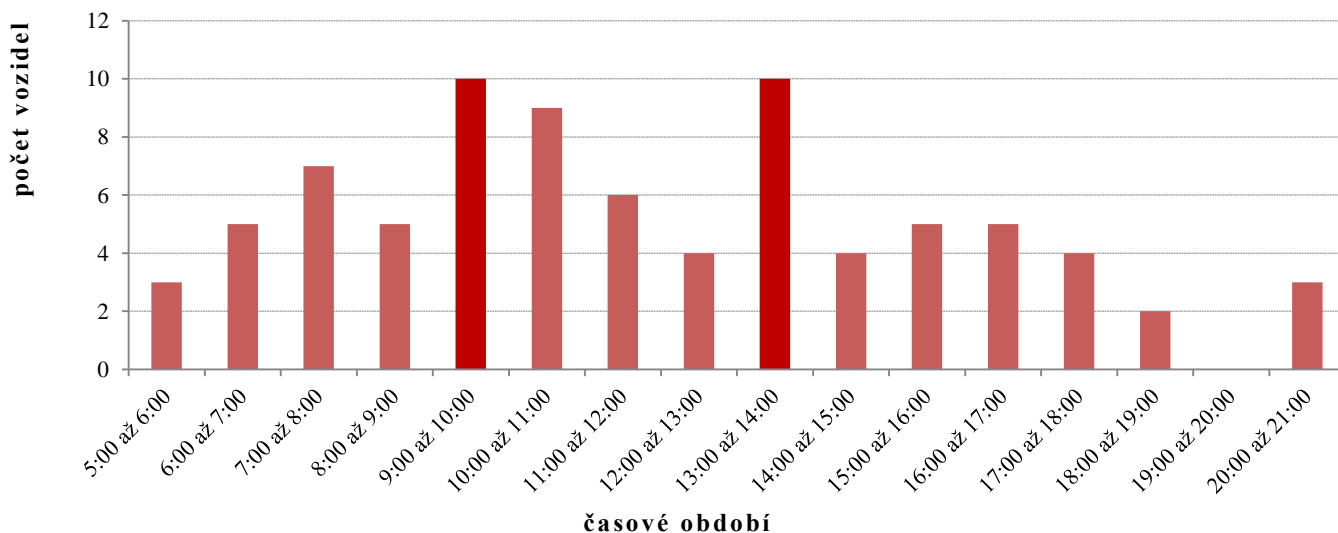
**VSTUP (13) Jarocká - Z Nitry**

ID PROFILU: **13**  
 NÁZE PROFILU: **Jarocká**  
 KOMUNIKACE: **Jarocká**  
 SMĚR: **Z Nitry**  
 DATA: **počet vozidel + cyklistů**  
 SBĚR DAT: **5-21 hod**  
 DATUM: **27.09.18**  
 DEN: **ČT**  
 OBDOBÍ: **0-24 hod**

**Časové variace automobilové dopravy -  
 vozidla do 3,5 t  
 osobní automobily (OA) + lehké nákladní automobily (LNA) + motorky (MOT)**



**Časové variace automobilové dopravy  
 vozidla nad 3,5 t  
 - nákladní automobily (SNA, TNA, NAV) + autobusy (BUS) + TRAKTOR**



**PRIESKUM INTENZÍT AUTOMOBILOVEJ DOPRAVY NA HRANICIACH MESTA**
*Vyhodnocení profilového průzkumu na hranici NITRY - podrobné výsledky za jednotlivá sčítaná stanoviště*
**VSTUP (13) Jarocká - DO Nitry**

ID PROFILU: **13**  
 NÁZE PROFILU: **Jarocká**  
 KOMUNIKACE: **Jarocká**  
 SMĚR: **DO Nitry**  
 DATA: **počet vozidel + cyklistů**  
 SBĚR DAT: **5-21 hod**  
 DATUM: **27.09.18**  
 DEN: **ČT**  
 OBDOBÍ: **0-24 hod**

počet vozidel + cyklistů

Období 0-24

kategorie	1	2	3a	3b	4a	4b	5	6	7a	7b	8	1+2+8	3-7	1-8		9
														CELKEM VOZIDEL (mimo cyklistů)	% z CELKEM VOZIDEL	
interval	OA	LNA	SNA bez přívěsu	SNA s přívěsem	TNA bez přívěsu	TNA s přívěsem	NAV	TRAKTOR	BUS ST	BUS KLOUB	MOT	OA + LNA + M (do 3,5 t)	SNA + TNA + NAV + TRAKTOR + BUS (nad 3,5 t)	CELKEM VOZIDEL (mimo cyklistů)	% z CELKEM VOZIDEL	KOLO
5:00 až 6:00	100	4	0	0	0	0	0	0	1	0	0	104	1	105	5,7%	0
6:00 až 7:00	185	3	1	5	0	0	0	0	2	0	1	189	8	197	10,7%	0
7:00 až 8:00	208	7	2	2	0	2	2	0	3	0	1	216	11	227	12,4%	0
8:00 až 9:00	115	7	2	2	0	4	0	0	2	0	2	124	10	134	7,3%	0
9:00 až 10:00	105	6	0	2	0	6	0	0	2	0	0	111	10	121	6,6%	0
10:00 až 11:00	72	2	1	3	0	2	0	0	1	0	0	74	7	81	4,4%	0
11:00 až 12:00	67	10	0	0	0	4	1	0	1	0	0	77	6	83	4,5%	0
12:00 až 13:00	60	7	0	2	0	1	0	0	3	0	1	68	6	74	4,0%	0
13:00 až 14:00	62	7	6	0	5	0	0	0	1	0	2	71	12	83	4,5%	0
14:00 až 15:00	86	4	2	0	0	0	0	0	2	0	0	90	4	94	5,1%	0
15:00 až 16:00	97	8	1	0	2	0	1	0	2	0	2	107	6	113	6,2%	1
16:00 až 17:00	82	9	2	0	1	0	0	0	3	0	0	91	6	97	5,3%	0
17:00 až 18:00	98	7	0	0	0	0	0	0	1	0	0	105	1	106	5,8%	2
18:00 až 19:00	105	6	0	0	0	0	0	0	1	0	0	111	1	112	6,1%	1
19:00 až 20:00	81	6	0	0	0	0	0	0	2	0	2	89	2	91	5,0%	0
20:00 až 21:00	25	4	0	0	0	0	0	0	1	0	0	29	1	30	1,6%	0
<b>CELKEM 5-21</b>	<b>1 548</b>	<b>97</b>	<b>17</b>	<b>16</b>	<b>8</b>	<b>19</b>	<b>4</b>	<b>0</b>	<b>28</b>	<b>0</b>	<b>11</b>	<b>1 656</b>	<b>92</b>	<b>1 748</b>	<b>95%</b>	<b>4</b>
<b>koef 0-24 hod</b>	<b>1,05</b>	<b>1,05</b>	<b>1,05</b>	<b>1,05</b>	<b>1,05</b>	<b>1,05</b>	<b>1,05</b>	<b>1,05</b>	<b>1,05</b>	<b>1,05</b>	<b>1,05</b>	<b>1,05</b>	<b>1,05</b>			<b>1,00</b>
<b>CELKEM 0-24</b>	<b>1 625</b>	<b>102</b>	<b>18</b>	<b>17</b>	<b>8</b>	<b>20</b>	<b>4</b>	<b>0</b>	<b>29</b>	<b>0</b>	<b>12</b>	<b>1 739</b>	<b>96</b>	<b>1 835</b>	<b>100%</b>	<b>4</b>

 Počet vozidel: CELKEM = **1 835** (mimo cyklistů)

 z toho: MOTO = **11**

 NAD 3,5t = **96** (bez MHD a cyklistů)      **32** (bez MHD a cyklistů)

 ŠPIČKOVÁ HODINA: **7:00 až 8:00**      **227** celkem vozidel ve špičkové hodině (mimo cyklistů)

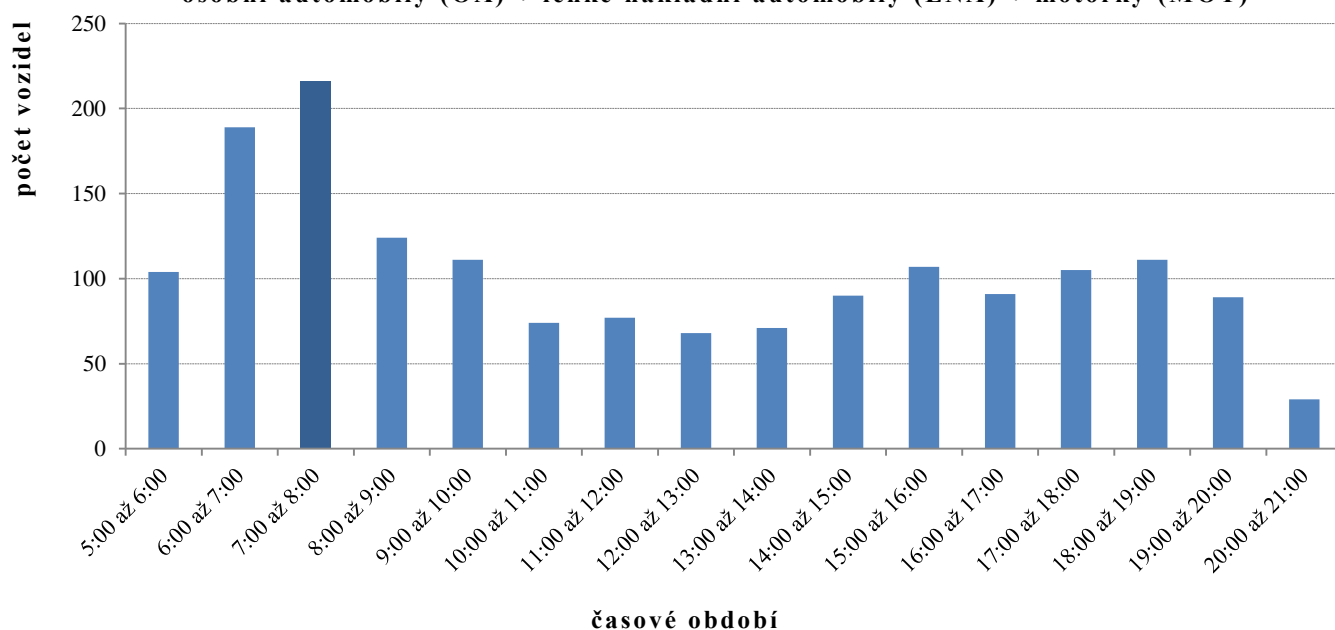
**12,4%** z celkového počtu vozidel (mimo cyklistů)



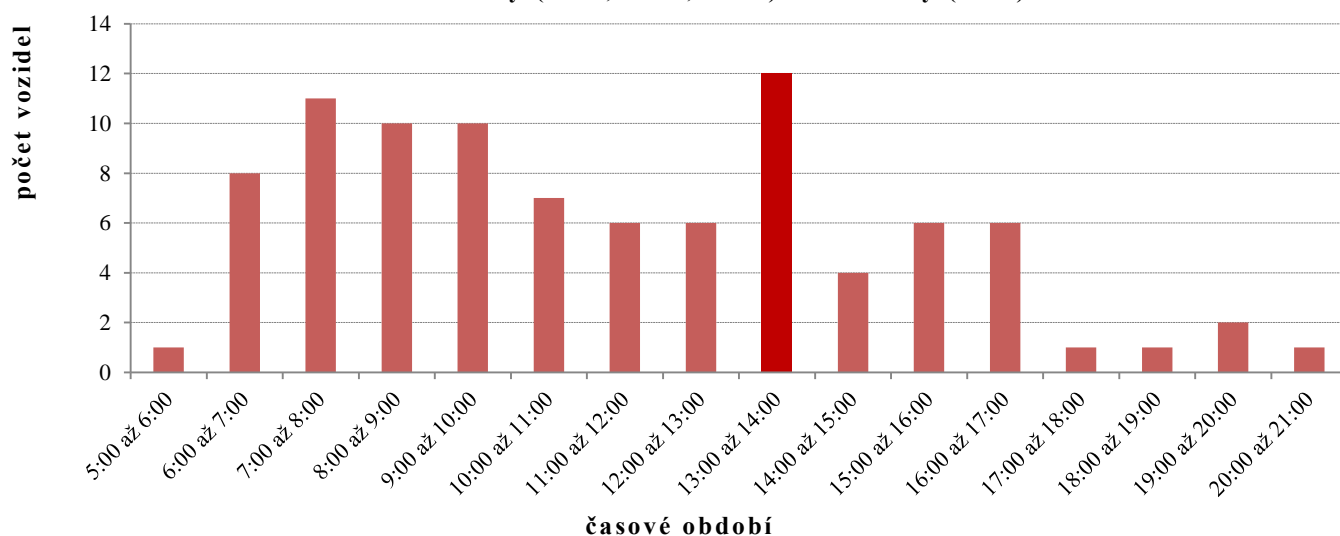
**PRIESKUM INTENZÍT AUTOMOBILOVEJ DOPRAVY NA HRANICIACH MESTA**
*Vyhodnocení profilového průzkumu na hranici NITRY - podrobné výsledky za jednotlivá sčítaná stanoviště*
**VSTUP (13) Jarocká - DO Nitry**

ID PROFILU: **13**  
 NÁZE PROFILU: **Jarocká**  
 KOMUNIKACE: **Jarocká**  
 SMĚR: **DO Nitry**  
 DATA: **počet vozidel + cyklistů**  
 SBĚR DAT: **5-21 hod**  
 DATUM: **27.09.18**  
 DEN: **ČT**  
 OBDOBÍ: **0-24 hod**

**Časové variace automobilové dopravy -  
 vozidla do 3,5 t  
 osobní automobily (OA) + lehké nákladní automobily (LNA) + motorky (MOT)**



**Časové variace automobilové dopravy  
 vozidla nad 3,5 t  
 - nákladní automobily (SNA, TNA, NAV) + autobusy (BUS) + TRAKTOR**



**PRIESKUM INTENZÍT AUTOMOBILOVEJ DOPRAVY NA HRANICIACH MESTA**
*Vyhodnocení profilového průzkumu na hranici NITRY - podrobné výsledky za jednotlivá sčítaná stanoviště*
**VSTUP (14) III/1674 (Lehota) - celkem oba směry**

ID PROFILU: **14**  
 NÁZE PROFILU: **III/1674 (Lehota)**  
 KOMUNIKACE: **III/1674**  
 SMĚR: **celkem oba směry**  
 DATA: **počet vozidel + cyklistů**  
 SBĚR DAT: **5-21 hod**  
 DATUM: **20.09.18**  
 DEN: **ČT**  
 OBDOBÍ: **0-24 hod**

počet vozidel + cyklistů

Období 0-24

kategorie	1	2	3a	3b	4a	4b	5	6	7a	7b	8	1+2+8		3-7		1-8		9	
												OA + LNA + M (do 3,5 t)	SNA + TNA + NAV + TRAKTOR + BUS (nad 3,5 t)	CELKEM VOZIDEL (mimo cyklistů)	% z CELKEM VOZIDEL	KOLO			
interval	OA	LNA	SNA bez přívěsu	SNA s přívěsem	TNA bez přívěsu	TNA s přívěsem	NAV	TRAKTOR	BUS ST	BUS KLOUB	MOT								
5:00 až 6:00	258	8	0	0	1	0	3	0	7	0	2	268	11	279	4,6%	0			
6:00 až 7:00	442	30	5	0	4	0	5	2	14	0	5	477	30	507	8,4%	2			
7:00 až 8:00	396	37	11	0	16	0	2	0	6	0	3	436	35	471	7,8%	1			
8:00 až 9:00	336	22	8	0	13	0	7	1	4	0	1	359	33	392	6,5%	0			
9:00 až 10:00	318	36	15	1	9	3	3	1	3	0	2	356	35	391	6,5%	3			
10:00 až 11:00	268	30	10	0	11	0	3	2	1	0	4	302	27	329	5,5%	1			
11:00 až 12:00	299	28	17	0	6	0	5	2	4	0	3	330	34	364	6,1%	2			
12:00 až 13:00	267	27	16	0	8	1	5	2	4	0	8	302	36	338	5,6%	3			
13:00 až 14:00	220	20	5	3	4	1	2	0	4	0	2	242	19	261	4,3%	0			
14:00 až 15:00	308	30	8	0	13	3	2	2	6	1	3	341	35	376	6,3%	0			
15:00 až 16:00	424	28	6	0	7	1	1	1	7	1	9	461	24	485	8,1%	1			
16:00 až 17:00	367	25	9	0	11	0	0	3	9	0	5	397	32	429	7,1%	2			
17:00 až 18:00	308	14	2	0	3	0	2	2	5	0	7	329	14	343	5,7%	2			
18:00 až 19:00	275	11	2	0	1	0	0	0	3	0	5	291	6	297	4,9%	3			
19:00 až 20:00	275	3	0	0	0	0	0	0	5	0	3	281	5	286	4,8%	0			
20:00 až 21:00	168	0	1	0	0	0	0	0	6	0	3	171	7	178	3,0%	0			
<b>CELKEM 5-21</b>	<b>4 929</b>	<b>349</b>	<b>115</b>	<b>4</b>	<b>107</b>	<b>9</b>	<b>40</b>	<b>18</b>	<b>88</b>	<b>2</b>	<b>65</b>	<b>5 343</b>	<b>383</b>	<b>5 726</b>	<b>95%</b>	<b>20</b>			
<b>koef 0-24 hod</b>	<b>1,05</b>	<b>1,05</b>	<b>1,05</b>	<b>1,05</b>	<b>1,05</b>	<b>1,05</b>	<b>1,05</b>	<b>1,05</b>	<b>1,05</b>	<b>1,05</b>	<b>1,05</b>	<b>1,05</b>	<b>1,05</b>			<b>1,00</b>			
<b>CELKEM 0-24</b>	<b>5 175</b>	<b>366</b>	<b>121</b>	<b>4</b>	<b>112</b>	<b>9</b>	<b>42</b>	<b>19</b>	<b>92</b>	<b>2</b>	<b>68</b>	<b>5 609</b>	<b>401</b>	<b>6 010</b>	<b>100%</b>	<b>20</b>			

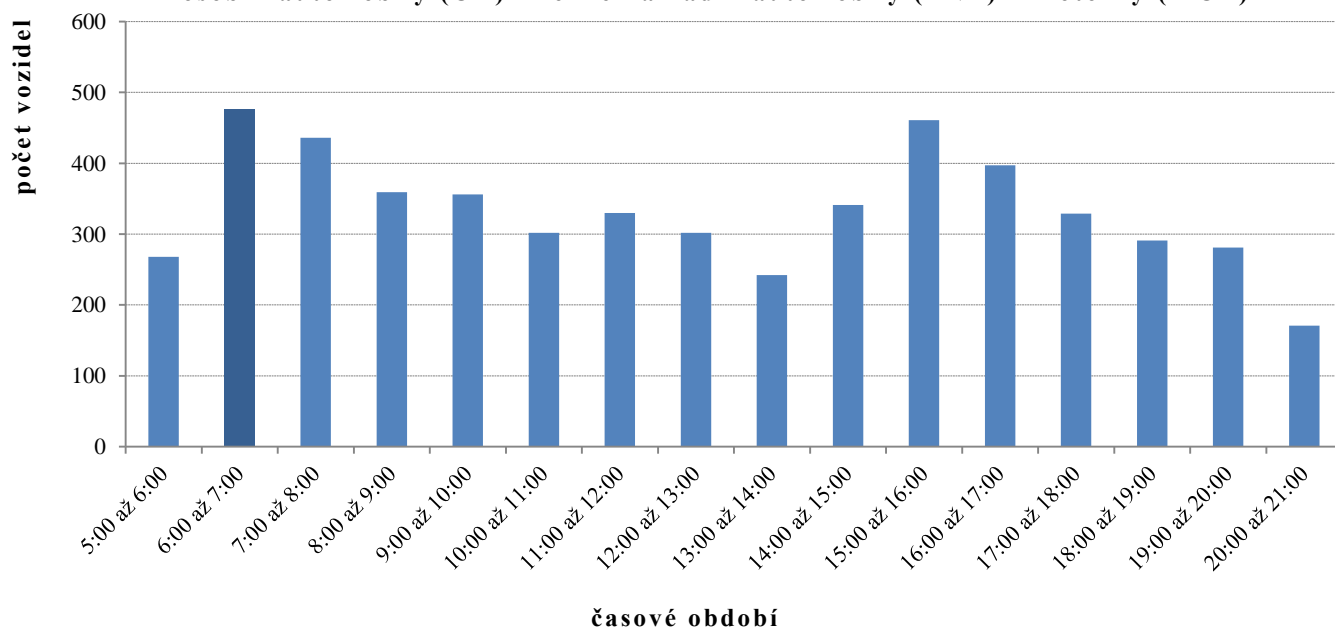
Počet vozidel: CELKEM = **6 010** (mimo cyklistů)  
 z toho: MOTO = **65**  
 NAD 3,5t = **401** (bez MHD a cyklistů) **148** (bez MHD a cyklistů)  
 ŠPIČKOVÁ HODINA: **6:00 až 7:00** **507** celkem vozidel ve špičkové hodině (mimo cyklistů)  
**8,4%** z celkového počtu vozidel (mimo cyklistů)



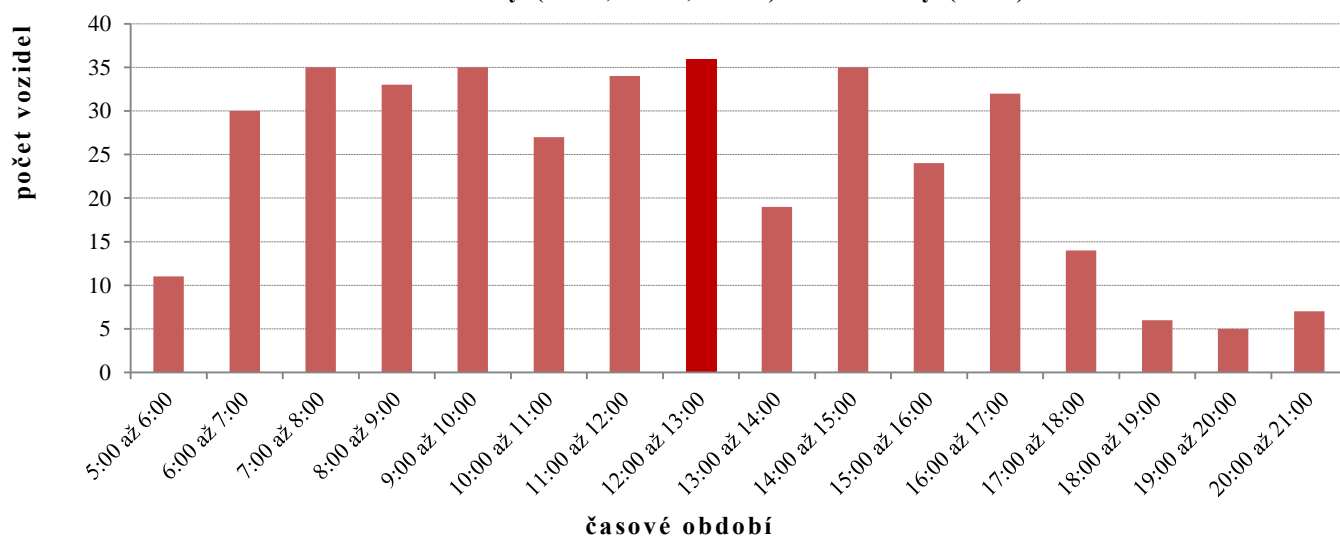
**PRIESKUM INTENZÍT AUTOMOBILOVEJ DOPRAVY NA HRANICIACH MESTA**
*Vyhodnocení profilového průzkumu na hranici NITRY - podrobné výsledky za jednotlivá sčítaná stanoviště*
**VSTUP (14) III/1674 (Lehota) - celkem oba směry**

ID PROFILU: **14**  
 NÁZE PROFILU: **III/1674 (Lehota)**  
 KOMUNIKACE: **III/1674**  
 SMĚR: **celkem oba směry**  
 DATA: **počet vozidel + cyklistů**  
 SBĚR DAT: **5-21 hod**  
 DATUM: **20.09.18**  
 DEN: **ČT**  
 OBDOBÍ: **0-24 hod**

**Časové variace automobilové dopravy -  
 vozidla do 3,5 t  
 osobní automobily (OA) + lehké nákladní automobily (LNA) + motorky (MOT)**



**Časové variace automobilové dopravy  
 vozidla nad 3,5 t  
 - nákladní automobily (SNA, TNA, NAV) + autobusy (BUS) + TRAKTOR**



**PRIESKUM INTENZÍT AUTOMOBILOVEJ DOPRAVY NA HRANICIACH MESTA**
*Vyhodnocení profilového průzkumu na hranici NITRY - podrobné výsledky za jednotlivá sčítaná stanoviště*
**VSTUP (14) III/1674 (Lehota) - Z Nitry**

ID PROFILU: **14**  
 NÁZE PROFILU: **III/1674 (Lehota)**  
 KOMUNIKACE: **III/1674**  
 SMĚR: **Z Nitry**  
 DATA: **počet vozidel + cyklistů**  
 SBĚR DAT: **5-21 hod**  
 DATUM: **20.09.18**  
 DEN: **ČT**  
 OBDOBÍ: **0-24 hod**

počet vozidel + cyklistů

Období 0-24

kategorie	1	2	3a	3b	4a	4b	5	6	7a	7b	8	1+2+8	3-7	1-8		9
														CELKEM VOZIDEL (mimo cyklistů)	% z CELKEM VOZIDEL	
interval	OA	LNA	SNA bez přívěsu	SNA s přívěsem	TNA bez přívěsu	TNA s přívěsem	NAV	TRAKTOR	BUS ST	BUS KLOUB	MOT	OA + LNA + M (do 3,5 t)	SNA + TNA + NAV + TRAKTOR + BUS (nad 3,5 t)	CELKEM VOZIDEL (mimo cyklistů)	% z CELKEM VOZIDEL	KOLO
5:00 až 6:00	56	4	0	0	0	0	1	0	2	0	1	61	3	64	2,1%	0
6:00 až 7:00	115	9	4	0	0	0	3	1	9	0	1	125	17	142	4,7%	1
7:00 až 8:00	113	13	3	0	7	0	2	0	1	0	1	127	13	140	4,7%	0
8:00 až 9:00	136	9	7	0	6	0	3	0	2	0	1	146	18	164	5,5%	0
9:00 až 10:00	133	19	8	0	3	1	2	0	2	0	1	153	16	169	5,6%	3
10:00 až 11:00	132	20	4	0	3	0	0	0	1	0	2	154	8	162	5,4%	1
11:00 až 12:00	153	14	11	0	2	0	2	1	3	0	2	169	19	188	6,3%	2
12:00 až 13:00	123	15	9	0	4	1	3	1	2	0	5	143	20	163	5,4%	0
13:00 až 14:00	110	9	4	0	4	0	1	0	3	0	1	120	12	132	4,4%	0
14:00 až 15:00	184	10	6	0	7	1	0	0	4	1	1	195	19	214	7,1%	0
15:00 až 16:00	283	14	4	0	6	0	1	0	2	0	7	304	13	317	10,6%	0
16:00 až 17:00	242	12	6	0	5	0	0	3	7	0	4	258	21	279	9,3%	1
17:00 až 18:00	228	4	0	0	0	0	0	1	2	0	6	238	3	241	8,0%	1
18:00 až 19:00	187	7	2	0	1	0	0	0	2	0	4	198	5	203	6,8%	2
19:00 až 20:00	169	2	0	0	0	0	0	0	2	0	3	174	2	176	5,9%	0
20:00 až 21:00	99	0	1	0	0	0	0	0	2	0	2	101	3	104	3,5%	0
<b>CELKEM 5-21</b>	<b>2 463</b>	<b>161</b>	<b>69</b>	<b>0</b>	<b>48</b>	<b>3</b>	<b>18</b>	<b>7</b>	<b>46</b>	<b>1</b>	<b>42</b>	<b>2 666</b>	<b>192</b>	<b>2 858</b>	<b>95%</b>	<b>11</b>
<b>koef 0-24 hod</b>	<b>1,05</b>	<b>1,05</b>	<b>1,05</b>	<b>1,05</b>	<b>1,05</b>	<b>1,05</b>	<b>1,05</b>	<b>1,05</b>	<b>1,05</b>	<b>1,05</b>	<b>1,05</b>	<b>1,05</b>	<b>1,05</b>			<b>1,00</b>
<b>CELKEM 0-24</b>	<b>2 586</b>	<b>169</b>	<b>72</b>	<b>0</b>	<b>50</b>	<b>3</b>	<b>19</b>	<b>7</b>	<b>48</b>	<b>1</b>	<b>44</b>	<b>2 799</b>	<b>200</b>	<b>2 999</b>	<b>100%</b>	<b>11</b>

Počet vozidel: CELKEM = **2 999** (mimo cyklistů)  
 z toho: MOTO = **42**  
 NAD 3,5t = **200** (bez MHD a cyklistů)      **72** (bez MHD a cyklistů)

ŠPIČKOVÁ HODINA: **15:00 až 16:00**      **317** celkem vozidel ve špičkové hodině (mimo cyklistů)

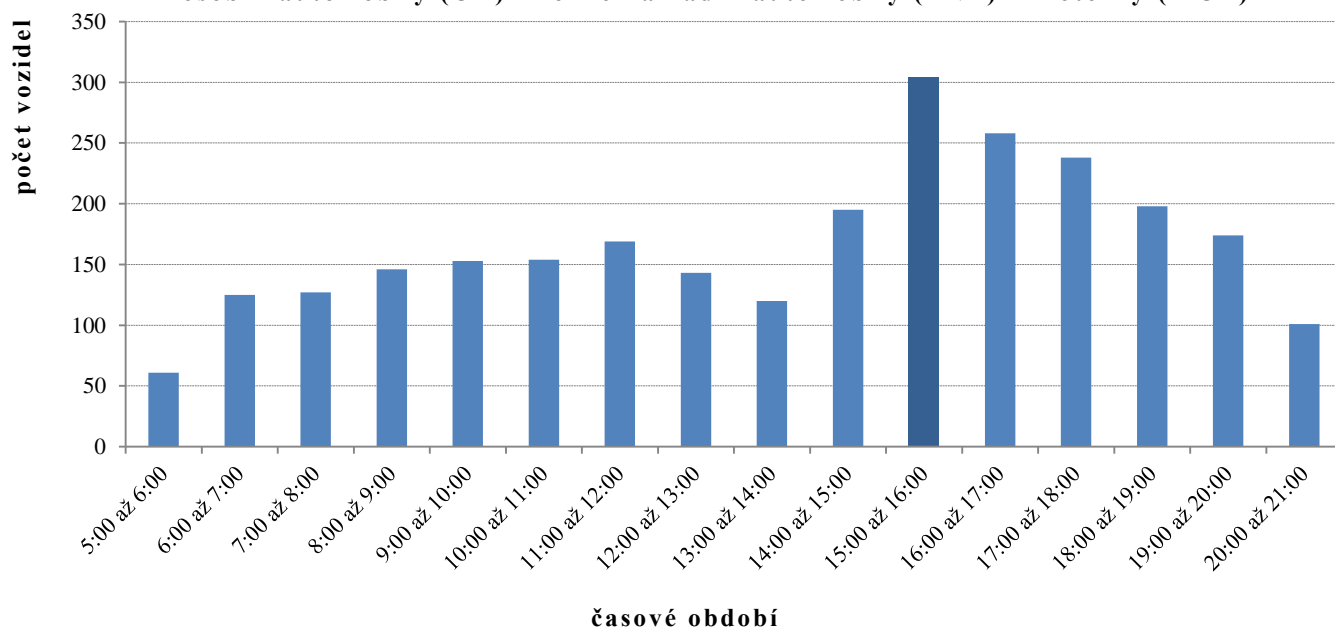
**10,6%** z celkového počtu vozidel (mimo cyklistů)



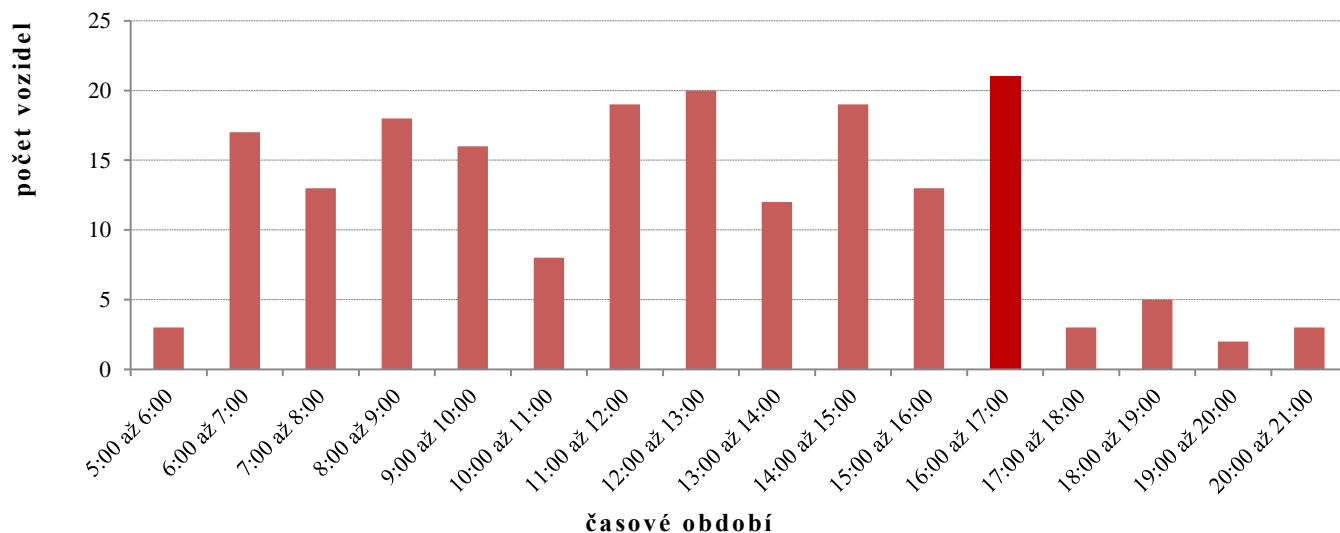
**PRIESKUM INTENZÍT AUTOMOBILOVEJ DOPRAVY NA HRANICIACH MESTA**
*Vyhodnocení profilového průzkumu na hranici NITRY - podrobné výsledky za jednotlivá sčítaná stanoviště*
**VSTUP (14) III/1674 (Lehota) - Z Nitry**

ID PROFILU: **14**  
 NÁZE PROFILU: **III/1674 (Lehota)**  
 KOMUNIKACE: **III/1674**  
 SMĚR: **Z Nitry**  
 DATA: **počet vozidel + cyklistů**  
 SBĚR DAT: **5-21 hod**  
 DATUM: **20.09.18**  
 DEN: **ČT**  
 OBDOBÍ: **0-24 hod**

**Časové variace automobilové dopravy -  
 vozidla do 3,5 t  
 osobní automobily (OA) + lehké nákladní automobily (LNA) + motorky (MOT)**



**Časové variace automobilové dopravy  
 vozidla nad 3,5 t  
 - nákladní automobily (SNA, TNA, NAV) + autobusy (BUS) + TRAKTOR**



**PRIESKUM INTENZÍT AUTOMOBILOVEJ DOPRAVY NA HRANICIACH MESTA**
*Vyhodnocení profilového průzkumu na hranici NITRY - podrobné výsledky za jednotlivá sčítaná stanoviště*
**VSTUP (14) III/1674 (Lehota) - DO Nítry**

ID PROFILU: **14**  
 NÁZE PROFILU: **III/1674 (Lehota)**  
 KOMUNIKACE: **III/1674**  
 SMĚR: **DO Nítry**  
 DATA: **počet vozidel + cyklistů**  
 SBĚR DAT: **5-21 hod**  
 DATUM: **20.09.18**  
 DEN: **ČT**  
 OBDOBÍ: **0-24 hod**

počet vozidel + cyklistů

Období 0-24

kategorie	1	2	3a	3b	4a	4b	5	6	7a	7b	8	1+2+8		3-7		1-8		9
												OA + LNA + M (do 3,5 t)	SNA + TNA + NAV + TRAKTOR + BUS (nad 3,5 t)	CELKEM VOZIDEL (mimo cyklistů)	% z CELKEM VOZIDEL	KOLO		
interval	OA	LNA	SNA bez přívěsu	SNA s přívěsem	TNA bez přívěsu	TNA s přívěsem	NAV	TRAKTOR	BUS ST	BUS KLOUB	MOT	OA + LNA + M (do 3,5 t)	SNA + TNA + NAV + TRAKTOR + BUS (nad 3,5 t)	CELKEM VOZIDEL (mimo cyklistů)	% z CELKEM VOZIDEL	KOLO		
5:00 až 6:00	202	4	0	0	1	0	2	0	5	0	1	207	8	215	7,1%	0		
6:00 až 7:00	327	21	1	0	4	0	2	1	5	0	4	352	13	365	12,1%	1		
7:00 až 8:00	283	24	8	0	9	0	0	0	5	0	2	309	22	331	11,0%	1		
8:00 až 9:00	200	13	1	0	7	0	4	1	2	0	0	213	15	228	7,6%	0		
9:00 až 10:00	185	17	7	1	6	2	1	1	1	0	1	203	19	222	7,4%	0		
10:00 až 11:00	136	10	6	0	8	0	3	2	0	0	2	148	19	167	5,5%	0		
11:00 až 12:00	146	14	6	0	4	0	3	1	1	0	1	161	15	176	5,8%	0		
12:00 až 13:00	144	12	7	0	4	0	2	1	2	0	3	159	16	175	5,8%	3		
13:00 až 14:00	110	11	1	3	0	1	1	0	1	0	1	122	7	129	4,3%	0		
14:00 až 15:00	124	20	2	0	6	2	2	2	2	0	2	146	16	162	5,4%	0		
15:00 až 16:00	141	14	2	0	1	1	0	1	5	1	2	157	11	168	5,6%	1		
16:00 až 17:00	125	13	3	0	6	0	0	0	2	0	1	139	11	150	5,0%	1		
17:00 až 18:00	80	10	2	0	3	0	2	1	3	0	1	91	11	102	3,4%	1		
18:00 až 19:00	88	4	0	0	0	0	0	0	1	0	1	93	1	94	3,1%	1		
19:00 až 20:00	106	1	0	0	0	0	0	0	3	0	0	107	3	110	3,7%	0		
20:00 až 21:00	69	0	0	0	0	0	0	0	4	0	1	70	4	74	2,5%	0		
<b>CELKEM 5-21</b>	<b>2 466</b>	<b>188</b>	<b>46</b>	<b>4</b>	<b>59</b>	<b>6</b>	<b>22</b>	<b>11</b>	<b>42</b>	<b>1</b>	<b>23</b>	<b>2 677</b>	<b>191</b>	<b>2 868</b>	<b>95%</b>	<b>9</b>		
<b>koef 0-24 hod</b>	<b>1,05</b>	<b>1,05</b>	<b>1,05</b>	<b>1,05</b>	<b>1,05</b>	<b>1,05</b>	<b>1,05</b>	<b>1,05</b>	<b>1,05</b>	<b>1,05</b>	<b>1,05</b>	<b>1,05</b>	<b>1,05</b>			<b>1,00</b>		
<b>CELKEM 0-24</b>	<b>2 589</b>	<b>197</b>	<b>48</b>	<b>4</b>	<b>62</b>	<b>6</b>	<b>23</b>	<b>12</b>	<b>44</b>	<b>1</b>	<b>24</b>	<b>2 810</b>	<b>200</b>	<b>3 010</b>	<b>100%</b>	<b>9</b>		

 Počet vozidel: CELKEM = **3 010** (mimo cyklistů)

 z toho: MOTO = **23**

 NAD 3,5t = **200** (bez MHD a cyklistů) **76** (bez MHD a cyklistů)

 ŠPIČKOVÁ HODINA: **6:00 až 7:00** **365** celkem vozidel ve špičkové hodině (mimo cyklistů)

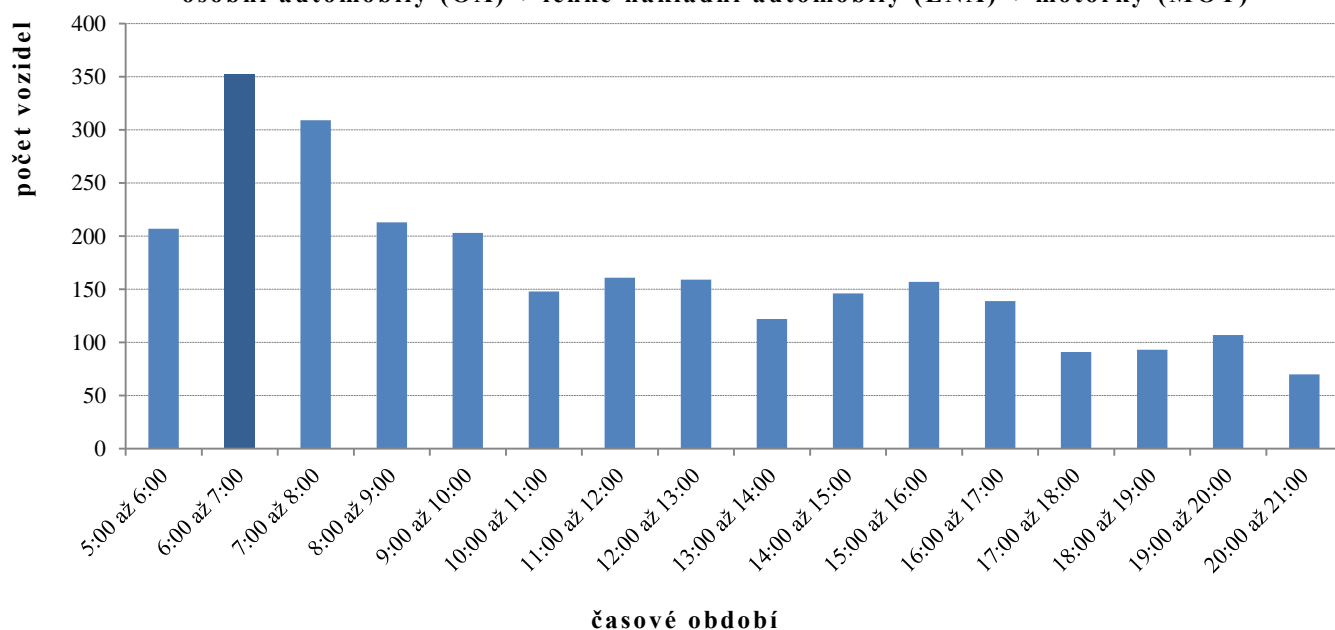
**12,1%** z celkového počtu vozidel (mimo cyklistů)



**PRIESKUM INTENZÍT AUTOMOBILOVEJ DOPRAVY NA HRANICIACH MESTA**
*Vyhodnocení profilového průzkumu na hranici NITRY - podrobné výsledky za jednotlivá sčítaná stanoviště*
**VSTUP (14) III/1674 (Lehota) - DO Nítry**

ID PROFILU: **14**  
 NÁZE PROFILU: **III/1674 (Lehota)**  
 KOMUNIKACE: **III/1674**  
 SMĚR: **DO Nítry**  
 DATA: **počet vozidel + cyklistů**  
 SBĚR DAT: **5-21 hod**  
 DATUM: **20.09.18**  
 DEN: **ČT**  
 OBDOBÍ: **0-24 hod**

**Časové variace automobilové dopravy -  
 vozidla do 3,5 t  
 osobní automobily (OA) + lehké nákladní automobily (LNA) + motorky (MOT)**



**Časové variace automobilové dopravy  
 vozidla nad 3,5 t  
 - nákladní automobily (SNA, TNA, NAV) + autobusy (BUS) + TRAKTOR**

