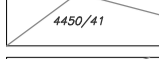
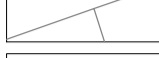

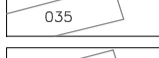
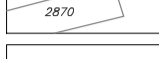





### LEGENDA


#### Územné javy

-  katastrálny stav - hranice parciel a ich označenie evidované v katastri nehnuteľností
-  meraný stav - polohopis objektov a stavieb
-  hranica katastrálnych území s označením
-  orientačné číslo stavby
-  súpisné číslo stavby
-  hranica riešeného územia

#### Technická infraštruktúra

-  vodovod - verejný rozvod
-  vodovod - areálový rozvod
-  kanalizácia - verejný rozvod
-  kanalizácia - areálový rozvod
-  plynofikácia - verejný STL rozvod
-  plynofikácia - areálový STL rozvod
-  VN 22 kV káblové verejné vedenie
-  NN káblové vedenie - verejný rozvod
-  NN káblové vedenie - areálový rozvod
-  NN vzdušné vedenie - areálový rozvod
-  NN 1kV káblové vedenie - rozvod pre verejné osvetlenie
-  NN káblové vedenie - rozvod pre areálové osvetlenie
-  telekomunikačné káblové vedenie Sator
-  telekomunikačné káblové vedenie
-  areálový teplovod - tepelný kanál

SKD:			
SÚRADNICOVÝ SYSTÉM: JTSK	SPRACOVATEL:	SAN - HUMA s.r.o., ŽUPNÉ NÁMESTIE Č.2, 948 01 NITRA	
VÝŠKOVÝ SYSTÉM: BvH	AUTOR NÁVRHU:	ING. ARCH. VLADIMÍR JARABICA, ING. ĽUBOMÍR HOLEŠOVSKÝ	
	HLAVNÝ REŠTEĽ ÚLOHY:	ING. ARCH. VLADIMÍR JARABICA, ING. ĽUBOMÍR HOLEŠOVSKÝ	
	VYPRACOVÁV:	ING. ARCH. VLADIMÍR JARABICA	
	OBJAVOVATEL:	MESTO NITRA - MŔÚ ÚTVAR HLAVNÉHO ARCHITEKTA V NITRE	
	NÁZOV:	<b>AREÁL KASÁRNI POD ZOBOROM V NITRE</b>	
	OPIS:	ORTOFOTOSITUÁCIA SÚČASNEHO STAVU ÚZEMIA	



ŽUPNÉ NÁMESTIE 9  
948 01 NITRA

STUPEŇ:	URBANISTICKÁ ŠTÚDIA
DÁTUM:	08/2012
FORMÁT:	A0/M
ČASŤ:	ANALÝZA
DOKUMENTÁČKA:	ÚPP
PROFESIA:	URBANIZMUS
ČÍSLO PRÍLOHY:	MERKA
<b>3</b>	M 1:1000